



Lago Chaiguata, Chaiguata



Faro Inio



Caleta Zorra



Fundación  
**PARQUE  
TANTAUCO**  
Chiloé - Chile

# PARQUE TANTAUCO

INFORMACIÓN VISITANTES

2023 - 2024

# INDICE

*“Información para visitantes, Temporada 2023 - 2024” ha sido creado para dar a conocer las diferentes áreas de Parque Tantauco que se pueden visitar durante todo el año, describiendo cada servicio que hay para ofrecer, precios y fotos de las instalaciones. De este modo el visitante podrá decidir donde quiere ir y como llegar, planificando su viaje según sus necesidades e intereses personales. Tantauco está abierto al público todos los días de la semana, ofrece actividades por el día, opciones de alojamiento, y para los más aventureros, hay trekkings de varios días que se internan dentro del parque hacia la naturaleza menos explorada. Además de los senderos largos, también los hay cortos o de 2 días. Los invitamos a descubrir el lado salvaje de Chiloé!*

Parque Tantauco.	3
Ubicación y accesos.	3
Mapa del Parque.	4
¿Cómo visitar este proyecto de conservación?	5
Visitas por el día.	5
Visitas por varios días.	6
Área Yaldad.	7
Área Chaiguata.	8
Área Caleta Inío.	11
Red de Senderos, más de 130 km. para recorrer.	13
Trekking, para los más aventureros.	14
Cómo organizo mi viaje.	16
Servicios y valores.	17
Programas Parque Tantauco.	18
Tour Operadores.	22
Servicios Recomendados.	23
Contáctanos.	24


INFORMACIÓN  
GENERAL

ÁREAS DE  
TANTAUCO

TREKKING

SERVICIOS  
TURÍSTICOS

CONTACTOS



## PARQUE TANTAUCO

Parque Tantauco con sus más de 110 mil ha es una iniciativa de conservación que protege ecosistemas prioritarios para la biodiversidad, desarrollando un destino de naturaleza sustentable en Chiloé. Te invitamos a recorrer estos hermosos paisajes de Turberas, Bosques y renovales de tipo Siempreverde, humedales, flora y fauna nativa. Aprenderás de la historia y la importancia de la reforestación del Ciprés de las Guaitecas.

Todos los ingresos de la actividad turística en Tantauco se destinan a distintas áreas del parque, como por ejemplo, restauración de ecosistemas, mantención de senderos e infraestructura, desarrollo comunitario, educación ambiental, entre otros.

Ven a conocer y disfrutar de nuestras instalaciones y senderos. Quédate unos días en Tantauco y forma parte de este gran proyecto.

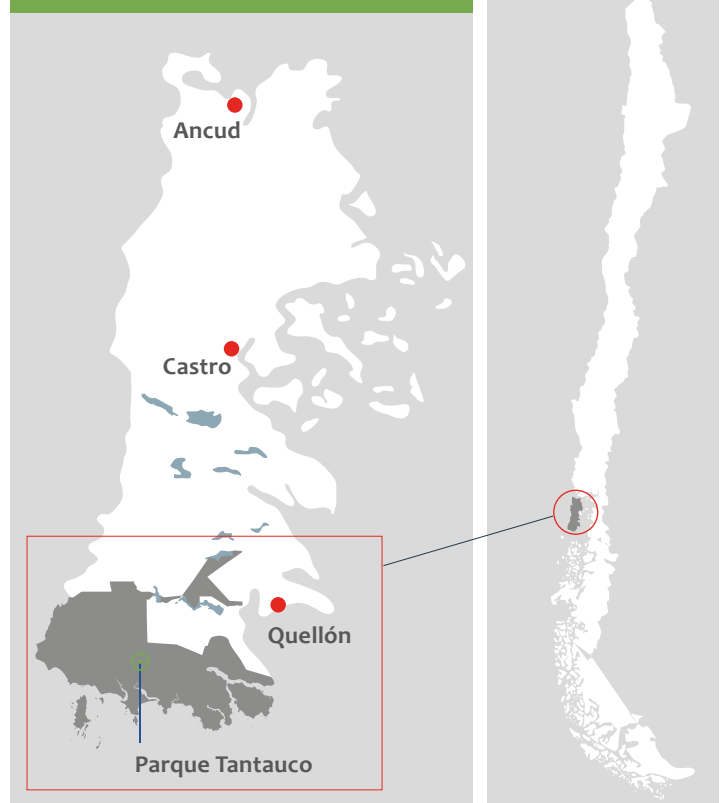
### UBICACIÓN Y ACCESOS

Parque Tantauco se encuentra al sur de Chile a 1.200 km. de Santiago, en la comuna de Quellón, en la Isla Grande de Chiloé.

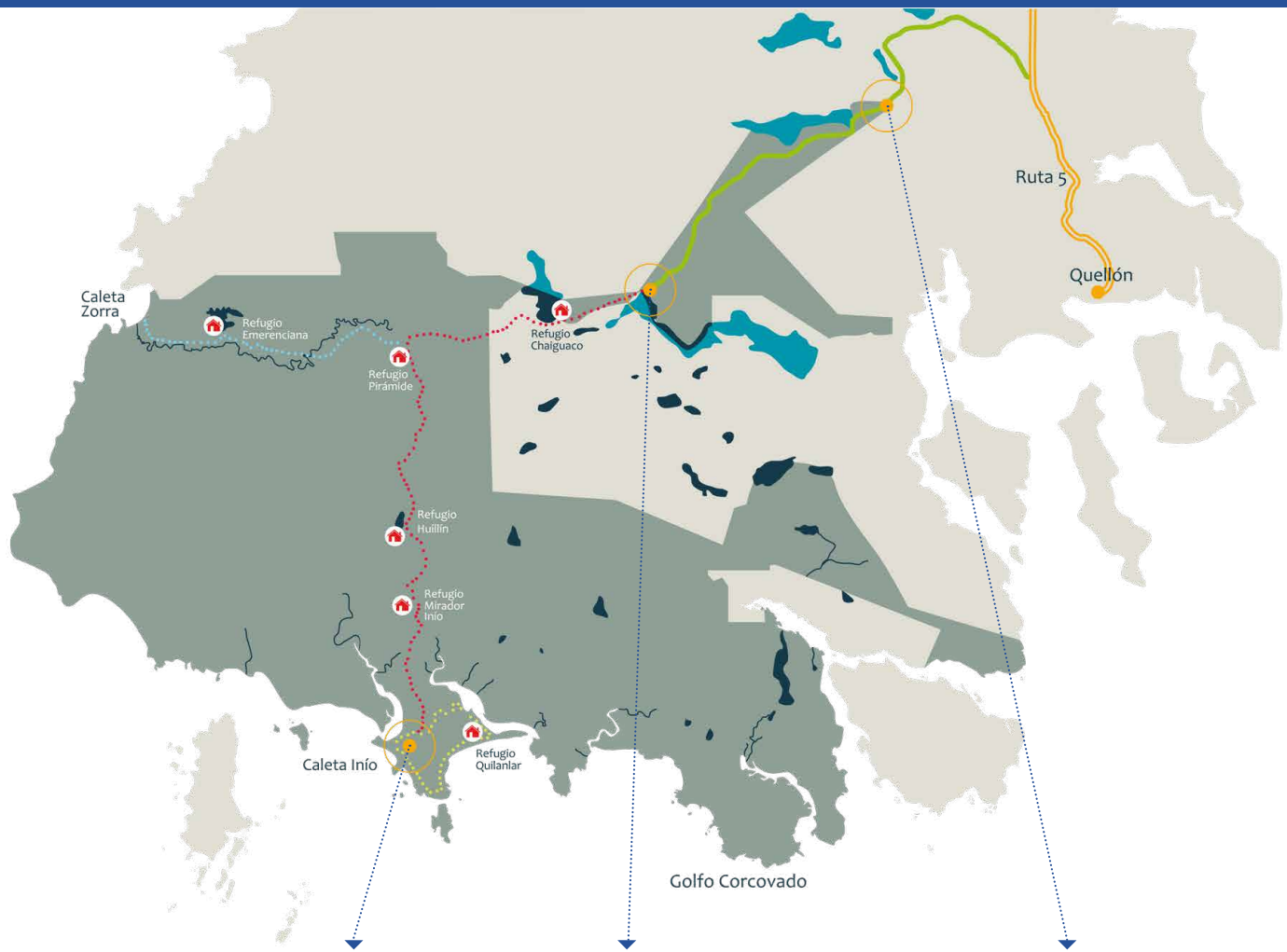
Se puede acceder por vía terrestre a Lago Yaldad y a Lago Chaiguata. Existe un cruce señalizado en la Ruta 5 Sur, 14 kms. al norte de la ciudad de Quellón. Desde este cruce, seguir 18 km. por camino ripiado hasta la Portería Yaldad, lugar donde existe un Centro de Visitantes y senderos cortos. Al continuar 20 km. más, se llega al sector del Lago Chaiguata donde está el camping, los domos y senderos cortos. El camino es apto para vehículos idealmente altos como camionetas, jeep o suv. El viaje entre Quellón y Chaiguata dura aproximadamente 2 a 3 horas (ida) y desde Castro dura entre 3 y 4 horas (ida).

También se accede por vía aérea o marítima a Caleta Inío: la localidad más aislada de la Isla de Chiloé, donde se encuentra la casa Huéspedes, el camping, el vivero y el museo de Inío. El recorrido sobrevuela gran parte del sur de la isla y demora 40 minutos desde el aeródromo de Castro. La opción de llegar por mar la debe gestionar el visitante (escribanos para informarse de cómo hacer esto).

### ISLA GRANDE DE CHILOÉ



# MAPA PARQUE TANTAUCO



## SECTOR INÍÓ

Transporte

Actividades

Duración de Visita (recomendado) **3 a 4 días**



## SECTOR CHAIGUATA

Transporte (38km)

Actividades

Duración de Visita (recomendado) **2 a 3 días**



## SECTOR YALDAD

Transporte (18km)

Actividades

Duración de Visita (recomendado) **1 día**

## LEYENDA



- Sendero Transversal
  - Sendero Caleta Zorra
  - Sendero Quilanlar
  - Ruta 5 Sur
  - Camino de río
- Ruta Tantauco: Sendero Transversal + Sendero Caleta Zorra



## ¿CÓMO VISITAR ESTE PROYECTO DE CONSERVACIÓN?

Parque Tantauco se puede visitar por el día desde Castro o Quellón, pero te recomendamos quedarte al menos una noche en alguno de nuestros alojamientos.

### VISITAS POR EL DÍA

#### ÁREA YALDAD

A solo 18 km. del cruce de la ruta 5 Sur, esta el Centro de Visitantes Yaldad, el gran Mañío Abuelo, el sendero Siempreverde, el sendero Río Yaldad y el sendero de Darwin. No requiere reserva, pero recomendamos llamar al número de oficina para informarse de cualquier detalle.

#### ÁREA CHAIGUATA

Ubicado a 38 km desde cruce Ruta 5 Sur, a 1 hora desde Yaldad, es recomendable llegar temprano, desde Castro o Quellón. Servicios: Restaurant en verano, sendero Bosque Hundido (2 hrs.), sendero Los Ñirres (3 hrs.) y kayak en Lago Chaiguata. No requiere reserva por el día. Para alojarse se debe reservar para asegurar disponibilidad.

#### ÁREA SUR INÍO EN AVIONETA

Una excursión imperdible al rincón más remoto y alejado de Chiloé. En avioneta desde Club Aéreo de Castro, se llega a Iníó en 40 minutos.




Mañío Abuelo, Yaldad



Lago Chaiguata, Chaiguata



Punta Rocosa, Iníó



## VISITAS POR VARIOS DÍAS

Domos, Chaiguata



Casa Huespedes, Inío



Sendero Quilanlar, Inío



Sendero Transversal



### *La forma ideal de conocer Parque Tantauco*

#### ÁREA LAGO CHAIGUATA CAMPING, DOMOS y SENDEROS

Lugar ideal para acampar en familia o dormir en nuestros cómodos domos de 2 a 6 personas. Existen senderos cortos para todos los niveles, kayaks y un restaurant durante enero y febrero. Puede llegar con su vehículo propio, van del parque o Tour Operadores oficiales. Se recomienda Reservar.

#### ÁREA SUR INIO AVIONETA O VÍA MARÍTIMA

Quedarse en Inío será una experiencia inolvidable. Para dormir hay una casa de huéspedes con 6 habitaciones dobles, o, puede optar por la opción de camping. Requiere reserva.

Es posible viajar en avioneta desde Castro o en lancha subvencionada desde Quellón.

#### SENDERO LAGO CHAIGUACO y SENDERO QUILANLAR

Estos senderos están diseñados para 2 días de excursión con una noche de alojamiento en refugio. El primero se encuentra en el área Norte (Chaiguata) y el segundo en Inío. Ideal para los que buscan su primer trekking de nivel medio. Chaiguaco también tiene opción de camping.

#### SENDERO TRANSVERSAL – SENDERO CALETA ZORRA – RUTA TANTAUCO

Para los más aventureros existen senderos largos que se internan en el Parque. Para cada noche existe un refugio. La duración de estos senderos varía entre 4 y 9 días. Averigua más en nuestra oficina ubicada en Castro o en [www.parquetantauco.cl](http://www.parquetantauco.cl). Requiere reserva previa a través del correo [info@parquetantauco.cl](mailto:info@parquetantauco.cl)



## ÁREA YALDAD

### ¡Imperdible por el día!

Yaldad es una excelente opción para visitar Tantauco por el día, ya que se encuentra a solo 18 km. desde el cruce de la Ruta 5 Sur (1 hora). Se puede visitar el centro de visitantes a orillas del Lago Yaldad, donde encontrarás información de flora y fauna del Parque, zona de picnic dentro de un bosque Siempreverde, baños y 3 senderos muy amigables e ideales para recorrer en familia.



### SENDERO RÍO YALDAD



Tiene una longitud de 2,7 km. de baja dificultad que le tomará entre 1,5 a 3 horas recorrerlo. El inicio de este sendero se encuentra cercano a la portería y se interna en un frondoso bosque siempreverde. El sendero llega hasta el centro de visitantes donde podrá conocer al Mañío Abuelo, un enorme árbol que tiene cientos de años.

### SENDERO SIEMPREVERDE

Este es un circuito que tiene una longitud de 0,5 km. y se puede recorrer en solo 30 minutos, comenzando y terminando en el centro de visitantes,

### SENDERO DE DARWIN

Ideal para los niños, tiene una longitud de 0,5 km. Es un circuito que comienza y termina en la portería del parque. Ofrece un peculiar y entretenido encuentro con la fauna característica de la zona.





## ÁREA CHAIGUATA

### ¡Conéctate con la naturaleza!

El sector de Chaiguata se ubica a 20 km del sector de Yaldad, a orillas del lago Chaiguata y es el lugar ideal para descansar y disfrutar de la naturaleza. Encontrarás senderos, kayaks, hot tub y más.

### SENDEROS

#### SENDERO BOSQUE HUNDIDO

Este circuito permite tener una experiencia cercana con la naturaleza, disfrutando de lindas vistas al bosque y al Lago Chaiguata. Los caminantes atraviesan este sendero de 2 km, inserto en una gran tepual, a través de una interesante pasarela llamada Hued Hued, que tiene 350 metros de largos, dos puentes colgantes y un mirador natural.

#### SENDERO LOS ÑIRRES

Se inicia desde la Torre Mirador en el Camping Chaiguata, es un circuito de 5 km que conecta con el sendero Bosque Hundido, recorriendo la orilla del Lago Chaiguata, pasando por varios miradores y un gran valle dominado por Ñirres. El sendero finaliza en un sector rocoso por donde cruza un pequeño río formando un interesante conjunto de pequeñas cascadas.

#### SENDERO LAGO CHAIGUACO

Este circuito de 17 km en total, de nivel medio, comienza en el lago Chaiguata y está diseñado para dos días de excursión con una noche de alojamiento en el refugio de Chaiguaco. Día 1: 8km – Día 2: 9km.







## ÁREA CHAIGUATA

### DOMOS

Existen 6 domos de los cuales 2 son con cama king más una cama individual, 1 domo para 6 personas con cama matrimonial más 2 camarotes y 3 domos para 6 personas con 2 camarotes y dos camas individuales; una mesa de centro y módulos para guardar artículos personales.

Cada Domo tiene baño privado con agua caliente, los cuales se encuentran fuera del Domo, pero a pocos pasos. Al hacer el check in se hace entrega de la llave del domo y baño a utilizar.

Los Domos no cuentan con cocina, para esto se puede hacer uso del Quelcún, comer en la Cafetería del Parque (disponible en temporada alta) o hacer uso de la cocina del Fogón ( disponible en temporada baja).

### CAMPING

Chaiguata cuenta con 21 sitios de camping distribuidos por el área. Los sitios son para carpas de 2 a 4 personas, los baños son compartidos y cuentan con agua caliente y luz.

Todos los sitios tienen mesa, bancas y techo para cocinar protegidos de la lluvia. \*El techo no cubre el lugar destinado a la carpa, solo la mesa. Además, hay 2 sitios destinados para camper van, en el correo [info@parquetantauc.cl](mailto:info@parquetantauc.cl) se pueden pedir las medidas de cada uno.



### FOGÓN

El Fogón de Tantauc funciona como un restaurant durante toda la temporada alta (Enero y Febrero) donde se ofrecen menús para el almuerzo y la cena, desayunos y sándwich entre otras cosas.

Es una excelente opción para quienes no traen implementos para cocinar o simplemente quieren comer algo diferente.

En temporada baja y temporada media es posible arrendar el uso diario de la cocina. Al optar por este servicio el guardaparque entrega un kit de cocina correspondiente al número de personas que sean.





## ÁREA CHAIGUATA

### QUELCÚN

Quelcún significa “lugar de encuentro” y consiste en una gran terraza techada, con mesas, bancas, parrillas y lavaplatos. Fue diseñado para que los visitantes tanto de los Domos como del camping cuenten con un lugar cómodo para comer, cocinar, hacer asados y compartir.

Este lugar no cuenta con cocina a gas, ollas ni vajilla, por lo que los visitantes deberán traer sus implementos de cocina como por ejemplo la cocinilla. Para los que quieran hacer asados deben traer su carbón.

### HOT-TUB

En el sector de Chaiguata existen 2 Hot-Tub disponibles para disfrutar con una excelente vista al lago. Consisten en 2 tinajas con agua caliente donde pueden estar hasta 5 personas cómodamente.

Las Tinajas son calefaccionadas a leña, por lo tanto toma algunas horas de preparación para que estén listas para usarse. Reserve su hora de Hot-Tub directamente en Chaiguata y con suficiente anticipación.


### KAYAKS

Chaiguata cuenta con kayaks dobles “sit on top” que pueden ser arrendados a \$10.000 (2 personas por 3 horas) para disfrutar de un paseo por el Lago. Consultar a guardaparques directamente para hacer uso de estos.





## CALETA INÍO



### *¡Un lugar paradisíaco!*

Iníó, que en lengua local significa bordemar, se encuentra en la costa sur de la Isla Grande de Chiloé. El acceso al lugar es por vía aérea desde Castro, caminando por el Sendero Transversal desde Chaiguata, o en la lancha subsidiada de transporte público que viaja desde Quellón dos veces por semana.

### SENDEROS

#### PUNTA ROCOSA

Este hermoso sendero recorre las playas, bosques y roqueríos de una península rocosa que se encuentra justamente en la entrada al río Iníó. Parte de los atractivos de este sendero son el Faro de Iníó, las playas para bañarse, y la caverna de Iníó. Es un circuito de 4,5 km de naturaleza (3hrs).

#### ALTOS DE INIO

Este sendero de 6,4 km (4 hrs) recorre un farellón con hermosas vistas a Iníó y retorna por parte del Sendero Transversal a través de un magnífico bosque siempreverde adulto. Si escucha atentamente podrá identificar a la ranita de Darwin o divisar un pájaro carpintero.

#### QUILANLAR

Circuito de dos días, que une Caleta Iníó con la extensa playa de Quilanlar. Se trata de una caminata que pasa por diversos paisajes: bosques, miradores y playas. Día 1: 9,5 km (5 hrs) – Día 2: 12,9 km (6 hrs).

El refugio de Quilanlar, con una espectacular ubicación sobre un peñón que domina la playa, es ideal para pasar la noche.



## CALETA INÍO

### CASA HUÉSPEDES

Cuenta con 6 habitaciones dobles, de las cuales 4 son con baño privado y 2 con baño compartido. De todas las habitaciones, dos son con cama matrimonial y las demás tienen 2 camas de plaza y media. Cuentan con sábanas y toallas de baño.

En el primer piso se encuentran los espacios comunes y una cocina americana completamente equipada para que los visitantes puedan preparar sus alimentos.

Se recomienda reservar con anticipación, especialmente en temporada alta, ya que para llegar deberás coordinar tu viaje en avioneta a través del parque o en lancha directamente con el capitán.

### CAMPING


Iníó cuenta con 17 sitios de camping rodeados de un hermoso trabajo paisajístico que forma un laberinto de bosque y especies nativas. Todos tienen suelo de aserrín lo que los hace más confortables a la hora de dormir.

Cada sitio cuenta con una mesa con bancas, los baños son compartidos y tienen agua caliente.

### FOGÓN

El fogón, al igual que el de Chaiguata, fue diseñado como un tradicional fogón chilote que funciona como cafetería para programas especiales. Debes escribirnos o llamar para conocer más sobre las opciones de uso del lugar.





## RED DE SENDEROS

### ¡Más de 130 km para recorrer!

Los senderos de Tantauco están pensados para distintos niveles de dificultad. Encuentra cual será tu desafío en la naturaleza.

#### SENDEROS CORTOS

NOMBRE SENDERO	LUGAR	DISTANCIA	TIEMPO	DIFICULTAD
Río Yaldad	Yaldad	2,7 k	1,5 a 3 h	Baja
Sendero Siempreverde	Yaldad	0,5 k	0,5 a 1 h	Baja
Sendero de Darwin	Yaldad	0,5 k	0,5 a 1 h	Baja
Los Ñirres	Chaiguata	5,0 k	2 a 3 h	Baja
Circuito Muelle	Chaiguata	1,0 k	0,5 a 1 h	Baja
Bordelago	Chaiguata	0,6 k	0,5 a 1 h	Baja
Bosque Hundido	Chaiguata	2,0 k	1 a 2 h	Baja
Punta Rocosa	Inío	4,5 k	2 a 3 h	Baja
Altos de Inío	Inío	6,4 k	3 a 4 h	Media

#### SENDEROS MEDIOS

NOMBRE SENDERO	LUGAR	DISTANCIA	TIEMPO	DIFICULTAD
Sendero Chaiguaco (2 días / 17 k)	Chaiguata	8,0 k / 9,0 k	3 a 4 h	Media
Sendero Quilanlar (2 días / 22,4 k)	Inío	9,5 k / 12,9 k	5 a 7 h	Media

#### SENDEROS LARGOS (Se realizan a través de programas y requieren reserva)

NOMBRE SENDERO	LUGAR	DISTANCIA	TIEMPO	DIFICULTAD
Transversal	Chaiguata - Inío	52 k	5 días	Alta
Caleta Zorra	Chaiguata - Caleta Zorra	82 k	7 días	Alta
Ruta Tantauco	Chaiguata - Zorra - Inío	94 k	8 días	Alta



## TREKKING EN TANTAUCO

*¡Para los más aventureros!*

### SENDERO TRANSVERSAL

Con 52 km. de distancia, este sendero une el sector del Lago Chaiguata (acceso vehicular Norte) con Caleta Iníó (acceso aéreo desde Castro), cruzando un territorio con grandes Turberas, bosques de Tepú, Ciprés de las Guaitecas, y el clásico bosque Siempreverde del sur de Chile.

Este sendero está pensado para personas con experiencia en trekking, buen estado físico, capaz de cargar su comida por los cinco días que dura la expedición, que tenga buen sentido de la orientación y conocimientos de primeros auxilios.

En la ruta no existen posibilidades de comunicación con el exterior, por lo que cada persona que entra al sendero lo hace bajo su responsabilidad y debe cuidarse de no tener accidentes.

Ante un accidente, el sistema de emergencia de Tantauco se activará recién cumplida la fecha de retorno al punto de salida (Iníó o Chaiguata según corresponda), por lo tanto es obligación respetar el itinerario de viaje acordado previamente con personal del Parque. Por lo mismo, se recomienda no ingresar solo a los senderos largos.

El sendero Transversal se debe realizar en dirección Chaiguata –Iníó, no está permitido realizarlo en dirección contraria.



### DATOS TÉCNICOS SENDERO TRANSVERSAL

Duración Trekking : 5 días y 4 noches

Viaje completo: 6 días (un día de estadía en Iníó)





Longitud : 52 km.


Dificultad: Alta

Implementación

- » 4 refugios para 8 personas
- » 2 letrinas en cada estación
- » 2 baños secos, uno en Chaiguaco y otro en Pirámide
- » 3 puentes colgantes
- » 2 Torre Mirador
- » 7 kilómetros de pasarelas en la ruta para evitar pasadas de agua

*\*Este sendero se puede hacer usando refugios o en modo camping. La versión camping es 3 noches en sendero y 1 en Iníó.*





## TREKKING EN TANTAUCO

### CALETA ZORRA Y REFUGIOS

Desde Cerro Pirámide existe un sendero que conduce a Caleta Zorra, pasando por Laguna Emerenciana, donde existe un Refugio.

Esta ruta es apta solo para personas con experiencia y habituadas a la exploración de lugares remotos. Su duración es de 7 días en total.

Desde Pirámide son 42 km. (ida y vuelta). En la playa de Caleta Zorra no hay refugio y no está permitido acampar, solo se puede visitar por el día.

### REFUGIOS

Los refugios son pequeñas cabañas diseñadas para evitar acampar en un clima tan lluvioso como el de Chiloé. Es necesario cuidarlos para que se conserven en buen estado y sirvan al próximo visitante.

Los refugios están compuestos por dos ambientes: uno donde pueden dormir hasta 8 personas en dos literas grandes, y otro ambiente que tiene un pequeño comedor con bancas, un mesón para cocinar y una estufa a leña.

Estos refugios son de construcción sólida (madera), con techo de pasto vivo, que incorpora tecnología en aislación e impermeabilización del techo, con elementos 100% tradicionales de la construcción artesanal chilota.



Sólo está permitido hacer fuego en la estufa en el interior del refugio.

Los caminantes deben llevar su basura fuera del Parque. Si fue capaz de cargarlo de ida, será capaz de cargarlo de regreso hasta su lugar de procedencia.

### ¿QUÉ LLEVAR AL TREKKING?

- » Mochila de trekking 65 Lt o mas
- » Saco de dormir y colchoneta
- » Cocinilla-ollas-plato-cubiertos
- » Bastones de trekking
- » Ropa para caminar
- » Ropa de recambio
- » Toalla y artículos de aseo personal
- » Gorro para el sol y Gorro para el frío
- » Anteojos de sol y Bloqueador solar
- » Linterna con pilas en buen estado
- » Bototos de trekking
- » Polainas
- » Chaqueta y pantalón impermeable
- » Botiquín completo
- » Repelente de mosquitos
- » Botella de agua de 1 lt.
- » Mapa parque

*\* Es importante reducir al máximo el peso de la mochila, lleve lo justo y necesario y prefiera alimentos deshidratados y livianos.*



## ¿CÓMO ORGANIZO MI VIAJE ?

### *Programa el viaje a tu medida Visita Tantauco por tu cuenta*

Para organizar la visita a Tantauco, te recomendamos explorar la página web para decidir si quieres:

- » Visitar la zona norte (Acceso por tierra a Yaldad y Chaiguata), o a la zona Sur (Acceso aéreo o marítimo a Iníó), o unir ambas con el sendero Transversal (52 km de trekking, 4 a 6 días en total).
- » Luego debes definir el alojamiento: Refugio en sendero, Casa de Huéspedes o Camping en Iníó. Camping o Domo en Chaiguata.
- » Debes tener claro la cantidad de días en cada lugar (Nota: en los senderos que implican alojamiento, sólo esta permitido un día por refugio con el fin de respetar la capacidad de carga del sendero)
- » Definir cómo llegarás: en avioneta o lancha a Iníó, con tu propio vehículo a Chaiguata o con algún servicio de transporte (Tour Operador de Quellón o Castro).

Con esta información, revisa las tarifas que están publicadas en la página web, o que se encuentran en este informativo y calcula el costo aproximado de tu visita, cada servicio tiene su costo por día o por persona, además tenemos programas diseñados para escoger.

Una vez que estés decidido, nos escribes a [info@parquetantauco.cl](mailto:info@parquetantauco.cl) y te enviaremos una pre-reserva y las condiciones de uso del Parque. Esta pre-reserva tiene una duración de 48 horas. Para concretar la reserva se debe hacer el depósito o transferencia correspondiente.



# Valores / Park Fee 2023-2024

Temporada Alta (TA) / High Season

1 Diciembre 2023 al 12 de Marzo 2024 / December 1, 2023 to March 12, 2024

Temporada Media (TM) / Mid Season

15 Septiembre al 30 noviembre 2023 y 13 Marzo al 9 Abril 2024

Temporada Baja (TB) / Low Season

Resto del año / Rest of the year



Fundación

**PARQUE  
TANTAUCO**

Chiloé - Chile

Entrada	Valor	Fee
Adulto sector Yaldad	\$ 4.000	USD 5
Adulto sector Chaiguata	\$ 5.000	USD 5
Adulto sector Inio	\$ 5.000	USD 5
Entrada niño y adulto mayor (niños menores 12 años y adulto mayor de 60 años en adelante)	\$ 1.000	USD 1
Entrada promoción	\$ 1.000	USD 1

Alojamiento	Valor	Fee
-------------	-------	-----

## Domo

Domo Matrimonial	TA	\$90.000	USD 95
	TM	\$60.000	USD 65
	TB	\$50.000	USD 55
Domo Familiar	TA	\$120.000	USD 130
	TM	\$75.000	USD 80
	TB	\$50.000	USD 55
Domo Grupal	TA	\$120.000	USD 130
	TM	\$75.000	USD 80
	TB	\$50.000	USD 55

## Camping por sitio (máximo 4 pax por sitio)

Chaiguata - Inío 1 a 2 personas por sitio.	TA	\$15.000	USD 20
	TM	\$10.000	USD 15
	TB	\$10.000	USD 15
Chaiguata - Inío 3 a 4 personas por sitio.	TA	\$30.000	USD 35
	TM	\$20.000	USD 25
	TB	\$20.000	USD 25
Camping Campervan 1 a 2 personas por sitio.	TA	\$15.000	USD 20
	TM	\$10.000	USD 15
	TB	\$10.000	USD 15
Camping Campervan 3 a 4 personas por sitio.	TA	\$30.000	USD 35
	TM	\$20.000	USD 25
	TB	\$20.000	USD 25

## Casa de Huéspedes

Habitación matrimonial	TA	\$70.000	USD 75
	TM	\$60.000	USD 65
	TB	\$50.000	USD 55
Habitación doble baño privado	TA	\$70.000	USD 75
	TM	\$60.000	USD 65
	TB	\$50.000	USD 55
Habitación doble baño compartido	TA	\$60.000	USD 65
	TM	\$50.000	USD 65
	TB	\$40.000	USD 45

## Chaiguaco (Chaiguata)

Refugio Valor por persona	TA	\$20.000	USD 25
	TM	\$15.000	USD 20
	TB	\$10.000	USD 15
Camping Chaiguaco Valor por persona	TA	\$10.000	USD 15
	TM	\$8.000	USD 10
	TB	No disponible	Not available

## Quilánlar (Inio)

Refugio Valor por persona	TA	\$10.000	USD 15
	TM	\$10.000	USD 15
	TB	\$10.000	USD 15

Otros servicios	Valor	Fee
-----------------	-------	-----

Carpa 2 personas +2 colchonetas. No incluye sitio ni saco de dormir.	\$10.000	USD 15
Carpa 4 personas +4 colchonetas. No incluye sitio ni saco de dormir.	\$20.000	USD 25
Uso Fogón Chaiguata Según disponibilidad, incluye kit de cocina. Valor pp por día.	\$3.000	USD 3
Hot Tub Chaiguata Según disponibilidad, se reserva directamente en Chaiguata.	\$45.000	USD 50
Kayak Valor medio día para 2 personas.	\$10.000	USD 15

Programas Chaiguata	Valor p/p	Fee
---------------------	-----------	-----

Disponible desde el 02 de enero al 12 de marzo. <b>3 días 2 noches - Domo - Todo Incluido.</b> Valor pp en base a 2 a 3 pax. Incluye alojamiento en domo, alimentación completa, kayak medio día, entrada al parque. No incluye traslados a Chaiguata.	TA	\$176.000	USD 180
<b>3 días 2 noches - Domo - Todo Incluido.</b> Valor pp en base a 4 a 6 pax. Incluye alojamiento en domo, alimentación completa, kayak medio día, entrada al parque. No incluye traslados a Chaiguata.	TA	\$146.000	USD 150

Programas Senderos	Valor p/p	Fee
--------------------	-----------	-----

Incluyen entrada al parque. No incluyen alimentación. <b>Sendero Transversal</b> 6 días/5 noches. Con transporte + Casa de Huéspedes. Valor pp en base a 2 pax. Incluye transporte terrestre Castro-Chaiguata, refugios en sendero, una noche en Casa de Huéspedes, transporte aéreo Inio-Castro.	\$440.000	USD 465
<b>5 días/4 noches. Solo Refugios.</b> Valor pp. Incluye refugios en sendero. No incluye: transporte, alojamiento en Inio.	\$80.000	USD 90
<b>5 días/4 noches. En Camping.</b> Valor pp. Incluye camping en sendero, una noche en camping Inio.	\$60.000	USD 65
<b>Sendero Caleta Zorra</b> 7 días/6 noches. Valor pp. Incluye refugios en sendero. No incluye transporte.	\$120.000	USD 130
<b>Sendero Ruta Tantauco</b> 9 días/8 noches. Con transporte + Casa de Huéspedes. Valor pp en base a 2 pax. Incluye transporte terrestre Castro-Chaiguata, refugios en sendero, una noche en Casa de Huéspedes, transporte aéreo Inio-Castro.	\$490.000	USD 520
<b>8 días/7noches. Solo Refugios.</b> Valor pp. Incluye refugios en sendero. No incluye: transporte, alojamiento en Inio.	\$140.000	USD 150

Transporte	Valor p/p	Fee
------------	-----------	-----

Disponible durante enero y febrero. <b>Bus martes</b> Valor pp por tramo.	\$15.000	USD 20
<b>Bus martes</b> Valor pp ida y vuelta el mismo día.	\$15.000	USD 20

# PROGRAMAS PARQUE TANTAUCO

*Para facilitar la organización de tu viaje, te proponemos los siguientes programas para visitar Chaiguata, Inio o los senderos de alta dificultad:*



## PROGRAMA LAGO CHAIGUATA

### 3 DÍAS / 2 NOCHES

Programa disponible exclusivamente desde  
2 de enero al 12 de marzo

#### INCLUYE:

- » Alojamiento en domo
- » Alimentación completa (desayuno, almuerzo y cena)
- » Kayak (medio día)

#### NO INCLUYE:

- » Traslados a Chaiguata
- » Actividades guiadas
- » Otros servicios

#### VALORES P/P:

- » de 2 a 3 pax / \$176.000
- » de 4 A 6 pax / \$146.000

## SENDERO CALETA ZORRA EN REFUGIOS

### 7 DÍAS / 6 NOCHES


#### INCLUYE:

- » Alojamiento en refugios (6 noches)
- » Entrada parque

#### NO INCLUYE:

- » Traslados a Chaiguata
- » Comidas
- » Guía

#### VALORES P/P: \$120.000



## SENDERO TRANSVERSAL EN REFUGIOS 6 DÍAS / 5 NOCHES CON TRANSPORTE + CASA DE HUESPEDES

### INCLUYE:

- » Transporte terrestre Castro - Chaiguata transporte aereo Inío - Castro
- » Alojamiento en refugios (4 refugios)
- » Alojamiento en casa de huéspedes (última noche)
- » Entrada al parque

### NO INCLUYE:

- » Seguros de vida

**VALORES P/P EN BASE A 2: \$440.000**

## SENDERO TRANSVERSAL EN REFUGIOS 5 DÍAS / 4 NOCHES

### INCLUYE:

- » Alojamiento en refugios (4 refugios)
- » Entrada al parque

### NO INCLUYE:

- » Seguros de vida
- » Transporte
- » Alojamiento en Inío

**VALORES P/P: \$80.000**

## SENDERO TRANSVERSAL EN CAMPING 5 DÍAS / 4 NOCHES

### INCLUYE:

- » Alojamiento en camping Chaiguaco-Piramide y Hullín)
- » Alojamiento en camping Inío (última noche)
- » Entrada al parque

### NO INCLUYE:

- » Seguros de vida
- » Transporte

**VALORES P/P: \$60.000**



## RUTA TANTAUCO EN REFUGIOS 9 DÍAS / 8 NOCHES CON TRANSPORTE + CASA DE HUESPEDES

### INCLUYE:

- » Transporte terrestre Castro – Chaiguata transporte aereo Inío - Castro
- » Entrada al parque
- » Alojamiento en refugios (7 refugios) noche en casa de huéspedes (última noche)

### NO INCLUYE:

- » Seguros de vida

**VALORES P/P EN BASE A 2: \$490.000**



## RUTA TANTAUCO EN REFUGIOS 8 DÍAS / 7 NOCHES

### INCLUYE:

- » Alojamiento en refugios (7 refugios)
- » Entrada al parque

### NO INCLUYE:

- » Seguros de vida
- » Transporte
- » Alojamiento en Inío

**VALORES P/P: \$140.000**



## TOUR OPERADORES OFICIALES / CASTRO

### TRASLADOS Y PROGRAMAS



#### Chiloé Natural

Contacto: [tours@chiloenatural.com](mailto:tours@chiloenatural.com)  
Teléfono: +569 6 319 7388



#### Chiloé Etnico

Contacto: [info@chiloetnico.cl](mailto:info@chiloetnico.cl)  
Teléfono: +56 9 404 21505



#### Siempreverde Turismo

Contacto: [siempreverdeturismo@gmail.com](mailto:siempreverdeturismo@gmail.com)  
Teléfono: +569 5 365 0005  
[www.siempreverdeturismo.com](http://www.siempreverdeturismo.com)

### PROGRAMAS



#### Turismo Pangué

Contacto: [info@turismopangue.cl](mailto:info@turismopangue.cl)  
Teléfono: +569 8 502 0284  
[www.turismopangue.cl](http://www.turismopangue.cl)

### TRASLADOS



#### Travel Van Chiloé

Contacto: [info@travelvanchiloe.cl](mailto:info@travelvanchiloe.cl)  
Teléfono: +569 9 454 3144  
[www.travelvanchiloe.cl](http://www.travelvanchiloe.cl)



## SERVICIOS RECOMENDADOS

### QUELLON

Hotel Patagonia Insular

[www.hotelpatagoniainsular.cl](http://www.hotelpatagoniainsular.cl)



La Taberna de Nos

[www.tabernadenos.cl](http://www.tabernadenos.cl)



Mitos

[www.mitoschiloe.cl](http://www.mitoschiloe.cl)



### CALETA INIO

Cocinería Sra Silvia Hueicha

+56 9 54758692



Almacén Araceli

+ 56 950281557



Paseos de Lancha Armando Gonzalez

+ 56 9 54758692



Paseo en Lancha Cristian Hueicha

+ 56 9 31195911



Taller Arte Antonia Ruiz Tagle

+56 9 76174339



Almacén Llan Llan

+ 56 9 86822631



### CASTRO

Hotel Veliche

[www.veliche.cl](http://www.veliche.cl)



Ocio Territorial

[www.ocioterritorial.com](http://www.ocioterritorial.com)



Refugio Pullao

[www.refugiopullao.cl](http://www.refugiopullao.cl)



Palafito Verde

[www.palafitoverde.cl](http://www.palafitoverde.cl)



Café Blanco

+56 65 253 4636



Sanguche Patito

+56 9 77693670



Mercadito de Chiloé

+ 56 9 83139887







Fundación  
**PARQUE  
TANTAUACO**  
Chiloé - Chile

## CONTÁCTANOS

Para mayor información visita  
nuestra pagina web  
[www.parquetantauco.cl](http://www.parquetantauco.cl)

Haz tu reserva escribiéndonos a  
[info@parquetantauco.cl](mailto:info@parquetantauco.cl)

 IG @parque\_tantauco

 Facebook @tantauochiloe

### ADMINISTRACION CASTRO

Pasaje las Delicias 270, Castro  
+56 65 2530741

Horario:

Lunes a Viernes 9 a 18 hrs

### ADMINISTRACION CHAIGUATA

Whatsapp:

+56 9 30168296

Sólo consultas, no reservas

Horarios :

Lunes a Domingo de 10 a 17 hrs

### ADMINISTRACION INIO

Whatsapp:

+56 9 30710493

Sólo consultas, no reservas

Horario:

Lunes a Viernes de 10 a 17 hrs