

LA CIUDAD: UN ESPACIO EDUCATIVO



GUÍA METODOLÓGICA



«OJO CON CHILOÉ»

- Sus orígenes
- Mitología y leyenda
- Misiones Jesuitas
- Santería Chilota
- Iglesias Patrimonio de la Humanidad
- Ercilla, Darwin, De Cordes y Coloane en Chiloé
- Tratado de Tantauco
- Goleta Ancud
- Museos: Regional de Ancud y de Arte Moderno de Castro
 - Parque Tantauco
- Línea de Tiempo
- Chiloé en cifras
- Sugerencias de actividades
- Bibliografía



CHILOÉ: DEJANDO DE SER LA TERRA AUSTRALIS

«A cierta distancia se creía ver de nuevo la Tierra del Fuego pero, vistos de más cerca, los bosques son incomparablemente más bellos... A juzgar por su color y su corta talla, los habitantes parecen tener tres cuartas partes de sangre india en las venas. Son gentes humildes, tranquilas, industriosas... Los habitantes usan todos gruesos vestidos de lana, que cada familia teje para sí misma y que tiñe de azul medianamente índigo...»

Charles Darwin en «Diario de viaje en el Beagle», 1834
refiriéndose a la Isla de Chiloé.

Cuando en 1646, tras un violento terremoto, los habitantes de la Isla solicitaron al rey español Felipe IV abandonarla, el monarca se opuso. Era de suma importancia habitar la «Terra Australis» del Imperio del que se dijo que nunca se ponía el Sol. Eran los días en los que sus habitantes utilizaban clavos y candados de madera a falta de metal.

Hoy, los avances tecnológicos e industriales han hecho de Chiloé un lugar accesible y abierto como nunca antes en la historia. ¿Qué pasará con su característica identidad? ¿Cómo avanzar sin perder lo que nos es propio, lo que nos pertenece?.

«**Ojo con Chiloé**» es para ustedes, profesores responsables de traspasar este valioso legado y dar herramientas para reafirmar la identidad chilota. En esta Guía Metodológica: **La Ciudad: un espacio educativo** invitamos a los docentes de todas las asignaturas a usar los edificios, calles, fuertes, casas, parques, iglesias y la naturaleza para empaparse de experiencias significativas en relación a Chiloé. ¿Acaso no nos hablan a gritos de nuestra historia local?

Poco antes de morir, Gabriela Mistral escribió: «*Cuando la noche se cierra completamente como un arca, y se hace tan larga que parece no querer acabar nunca, los viejos y los niños chilotes, o ambos, en torno, cuentan todo lo bien que saben contar viejos y niños, la historia 'de veras'...*». Procuremos entonces, que sus palabras se hagan realidad.

Sebastián Piñera Echenique
Presidente
Fundación Futuro

Esta Guía Metodológica fue elaborada por la historiadora Magdalena Piñera E., la periodista M. Teresa Domínguez y el diseñador Fernando Pizarro. Contó con la asesoría del historiador Renato Cárdenas, el arquitecto Edward Rojas y del administrador del Parque Tantauco, Alan Bannister.
Fundación Futuro, Av. Apoquindo 3000, piso 19, Santiago. Teléfono: 4227322 – Fax: 2325985 - www.fundacionfuturo.cl
Septiembre de 2008 – Impresión: Andros Ltda.

ASÍ NACIÓ CHILOÉ...




A la llegada de los españoles, y muchísimo antes todavía (aproximadamente 5.000 años antes de Cristo), la Isla estaba habitada por varios grupos étnicos que llegaron al Archipiélago en sucesivas oleadas migratorias, entre ellos, están los chono y huilliche. Los primeros –nómades cazadores, pescadores y recolectores– ocuparon el área suroriente de la Isla. A su vez, los huilliche –pueblo semisedentario y agroalfarero (similar en cultura a los mapuche)– se asentaron en la zona nororiental. En 1540 Chiloé fue avistado por Alonso de Camargo y luego descubierto en 1553 por Francisco de Ulloa. Sin embargo, sólo en 1567, Martín Ruiz de Gamboa toma posesión oficial de la Isla Grande de Chiloé en nombre del rey de España, llamándola Nueva Galicia.

¿A qué etnia pertenece usted? Provincia de Chiloé (%)			
Comuna	Mapuche	Otras*	Ninguna
•Ancud	8,2	0,2	91,6
•Castro	6,7	0,2	93,1
•Chonchi	9,9	0,1	90,0
•Curaco de Vélez	6,1	0,6	93,6
•Dalcahue	6,8	0,1	93,1
•Puqueldón	11,8	0,1	88,1
•Quellén	16,9	0	83,1
•Quellón	22,3	0,2	77,5
•Quemchi	10,2	0,1	89,7
•Quinchao	17,5	0,1	82,4
•País	4,0	0,6	95,4

*Incluye: Aymara, Rapanui, Alacalufe, Atacameño, Colla, Quechua y Yagan.
Fuente: Censo 2002, Ine. Población de 15 años o más por etnia declarada.

Las lenguas originarias

La lengua huilliche (variante local del mapundungun) acabó por imponerse ante la lengua de los chono. Ésta sólo sobrevivió en el vocabulario toponímico: Abato, Achao, Apiao, Caguach, Chacao, Linao, Quinchao, entre otros. Asimismo, en este proceso de aculturación con el pueblo huilliche, los chono (que cubrían su piel con grasa animal) transformaron sus ágiles canoas en «dalcas» y comenzaron a practicar una rudimentaria agricultura.



La papa chilota
Cultivada desde
tiempos inmemoria-
les por los huilliche,
en la actualidad se
habla que en la Isla

se cosechan 432 variedades de papas.

Tubérculos chilotes y origen etimológico

•Caica	Muy abundante	•Huicaña	Listada, arrugada
•Caimoavidan	Carnosa	•Ilquilda	Caprichosa
•Canqui	Asentadera	•Itei	Aborrecida
•Carichagua	Pellejo verde	•Lile	Piedrosa
•Codina	Incordios	•Lligue o lline	Blanquecino
•Coraila	Guisante	•Michuñe	Atizado el fuego
•Cuchipoñi	Chanchera	•Patirupoñi	Papa del padre
•Cumanca	Cuerpo rojo	•Picum	Nortina
•Curichahue	Pellejo negro	•Quelmenboca	Apetecida
•Chahua	Corteza, hollejo	•Quetripoñi	La estrujada
•Chaped	Chato, aplastado	•Urque	Fastidiosa
•Cheuca	Madura	•Vidoquiña	Rendidora

Sugerencias de actividades:

- Investigar en qué localidad nacieron sus antepasados y el significado del nombre del lugar en lengua originaria.
- Cocinar en grupo recetas chilotas e internacionales en las que se utilice la papa como elemento central.

MITOLOGÍA EN ABUNDANCIA



Según Oreste Plath¹, «el mito entrega el conocimiento de la vida del hombre antiguo y la interpretación de su pensamiento y, en ese sentido, es una clave que permite reconstruir, trozo a trozo, el tiempo sin escritura. La leyenda, en cambio, responde a los estímulos de la naturaleza circundante. Puede tener una razón, una verdad y decir relación con la geografía, con un hecho histórico, con un acontecimiento repetido y exagerado, conformando el legendario. Por ello merece igual respeto la relativa inexactitud de un texto mitológico que la exactitud relativa de un texto histórico». Con ese espíritu nos adentramos en la prodigiosa mitología chilota.

¹Investigador chileno de folclor, mitología y leyenda.

«Recta provincia»

Era la asociación de brujos y curanderos que operaba desde la llegada de los españoles en todo el Archipiélago de Chiloé. Se dice que la primera reunión se produjo tras el triunfo de una hechicera indígena Chilpilla, sobre el español José de Moraleda: en un duelo mágico ésta dejó anclado el barco del conquistador en la playa. En 1880, la Recta Provincia

fue descubierta por la autoridad y cerca de 80 de sus miembros fueron sometidos a juicio público acusados de muertes inexplicables atribuidas a brujerías. Entonces la asociación se disolvió, aunque muchos creen que sigue actuando secretamente.

El afamado y temible Trauco

Es un enano lúbrico que habita en el bosque. Su altura alcanza a los ochenta centímetros. Tiene los ojos rojos y una penetrante mirada de gran fuerza magnética. Posee un gran desarrollo muscular y una poderosa fuerza física. Lleva siempre consigo una pequeña hacha de piedra con la que derriba «de tan sólo tres hachazos» los más añosos y crecidos árboles de la selva. Viste de quilinejas, un gorro cónico y un pollerín de este mismo material parecido a la rafia. Le agrada contemplar los atardeceres sentado en los viejos troncos de los «tiques»; y el fruto de la murta es su más preciada golosina.

Odia al hombre y a los niños a los que procura causar toda suerte de males. En cambio, ama y gusta de las mujeres, especialmente si son doncellas. Cuando una joven se encuentra con un trauco, éste emana una poderosa corriente magnética sexual, que la adormece y la hace caer sin resistencia en sus brazos.

Fernando Rojas Valencia.





La Pincoya
Bella mujer desnuda, la que vive en el mar, ríos y lagos. Anuncia abundante pesca.



Caleuche
Buque fantasma, que vaga por los mares de Chiloé y canales del sur, tripulado por poderosos brujos.



El Basilisco
Culebra que se aposenta en las casas y se alimenta de la saliva de los moradores.



Cuchivilu
Cerdo-culebra, que vive en cuevas ocultas y se baña en las corrientes. Quien allí se baña cubre su cuerpo con sarna.



La Voladora
Mujer que puede transformarse en ave. Vuela de noche y para aliviarse se saca las tripas. Anuncia la muerte.



Cai-cai Vilú
Serpiente del mal, enemiga de la vida terrestre, animal y vegetal.



El Camahueto
Gigantesco animal imaginario. Nace en los ríos y emigra al mar. Solo los brujos pueden cazarlo.



Sirena
Atrae a los hombres con su llanto y gritos de decepción. Los seduce e intenta llevárselos al mar.



La Viuda
Mujer grande, vieja y aterradora. Persigue a jóvenes apuestos e infieles y los mata.



Caballo Marino
Horrible, pueden montar hasta 13 personas. Vive en el mar y pertenece a los brujos que lo usan para cruzar las islas.



Brujos
Hechiceros. Se agrupan en la asociación Mayoría y se refugian en la Casa Grande, cerca de Quicavi.



Fiura
Mujer enana, horrible y perversa. Su voz atrae a los hombres.

El Imbunche

Es un ser humano que se sostiene en un pie y el otro lo lleva pegado a la espalda. Por esta causa anda a saltitos. Tiene los brazos torcidos y la cara vuelta hacia atrás. Las orejas, la boca, las narices y los dedos también son torcidos. No habla, bala como un chivato. Para que pueda existir esta horripilante figura humana, los brujos emplean un niño de corta edad y a medida que va creciendo, se le acomodan los órganos hasta que queden dispuestos para su finalidad. Es muy difícil verlo, porque está destinado a la vigilancia de la cueva.




F. Santibáñez R./Guillermo Miranda

Sugerencias de actividades:

- Investigar qué personajes de la mitología chilota comparten elementos con los personajes de la mitología griega.
- Buscar en los diarios «La Estrella» o «El Insular» información sobre seres mitológicos chilotes.

LAS MISIONES JESUITAS



En 1608, cuando la Villa de Castro no contaba con más de 12 casas de paja, un sacerdote mercedario, unos 50 españoles, nativos y niños mestizos revoloteando, desembarcaron los dos primeros jesuitas en la Isla. De inmediato inician el trabajo que se les había encomendado: atención de las necesidades espirituales de la comunidad española y, fundamentalmente, evangelización de los nativos. En frágiles piraguas se desplazaban de isla en isla propagando en forma itinerante la fe. Urgidos con la enorme tarea por delante, solicitaron al rey Carlos III autorización para el ingreso de más jesuitas, ya no sólo españoles. En 1664 un significativo contingente de sacerdotes de la Compañía de Jesús provenientes de Alemania, Austria-Hungría y Suiza, entre otros, inundaron el archipiélago. En un sistema de trabajo llamado «misiones circulares» los pateruchan o «padre natural» (como los llamaban los aborígenes) llegaban hasta las comunidades nativas más remotas para predicarles... ¡en su lengua nativa!

Las «misiones circulares»

Hasta 1767, año en que los jesuitas fueron expulsados por orden de la corona española de todos sus territorios (Chiloé incluido), los sucesores de San Ignacio de Loyola recorrían (entre septiembre y mayo de cada año) algo más de 80 misiones. En cada una de ellas, los misioneros pasaban entre 2 y 8 días en que no descansaban un momento. Lo primero era la recepción de la comunidad completa a la orilla del mar donde mismo se pasaba lista a cada uno de los miembros de la misión (mujeres y niños incluidos) y se incorporaba a los nacidos en el último año y se borraba a los muertos. Inmediatamente se iniciaban las confesiones para poder estar bien preparados para la misa. Terminada ésta, se llevaban a cabo los matrimonios, primeras comuniones y bautizos. Finalmente, se guardaban los elementos litúrgicos y toda la misión partía en procesión hacia la playa con la imagen del Santo Cristo al frente, para despedir a los misioneros... ¡hasta el otro año!



Plaza de San Carlos de Chiloé. Claudio Gay.



Intrépidas piraguas

En la *Carta Anua* de 1609 (bitácora de las misiones que aún conserva el Archivo de la Compañía de Jesús), los primeros misioneros jesuitas de Chiloé describieron las piraguas o embarcaciones impulsadas por indios bogadores que les permitieron realizar su trabajo. «Navégase en aquellas islas en unas barcas hechas de tres tablas grandes cosidas con bejucos y breadas con una cosa de poca defensa. Cabrán en cada una doce o catorce personas. Andan sobre las olas del mar como espuma en medio del riesgo por ser la mar muy bravía».

Según el padre Diego de Rosales s.j. Este jesuita nacido en España (1601-1677), autor de «Historia general del reino de Chile», describió acuciosamente la vida de los huilliches de Chiloé: «El sustento ordinario de esta gente, muy dócil a las cosas de Dios,



es el marisco, que a los que viven en las playas del mar les pone el cielo una mesa abundante dos veces al día, pues al retirarse las olas con la bajamar se inunda por doquier. Si no fuera por esta grande Providencia, morirían de hambre... No tienen pecado porque no usan jurar, no tienen borracheras, ni pendencias unos con otros, y viven una vida simple y llana sin malicias ni dobleces».

Al son de la música

Junto con el trabajo netamente evangelizador, las misiones jesuitas en Chiloé (las mismas que tras la expulsión de los jesuitas en 1767 fueron asumidas por los padres franciscanos) hicieron un notable aporte a la cultura local sin destruir la preexistente. En 1636, desde las misiones jesuitas en el Paraguay, llegaron sacerdotes de Baviera que enseñaron música, cantos sagrados y el notable oficio de la imaginería religiosa a la comunidad local. Además, por cierto, éstos aprendieron a leer y escribir con los jesuitas.



Informe Misión 1757

•Personas	11.047
•Familias	2.295
•Bautizos	626
•Matrimonios	113
•Difuntos.	315

Tomado de Carta Anua de 1758.

«Fiscales» y «patrones»

El cargo de fiscal fue creado por los jesuitas en los albores del siglo XVII con el fin que en cada comunidad permaneciera alguien para atender las necesidades espirituales durante el invierno. Asimismo, se necesitaba una persona para cuidar la iglesia y el cementerio de su costado. Por ello se creó el cargo de patrón. Y como las tradiciones perduran en el tiempo, todavía hay «fiscales» y «patrones»: son los encargados de las capillas rurales de la Isla.

Religión (%)	Católicos	Evangélicos	Ateo agnóstico	Otras*
•Ancud	80,9	9,8	4,6	4,7
•Castro	79,6	10,4	5,3	4,7
•Chonchi	83,6	9,0	4,1	3,2
•Curaco de Vélez	92,3	4,2	1,8	1,6
•Dalcahue	89,0	6,7	2,2	2,0
•Puqueldón	91,7	5,2	0,7	2,4
•Queilén	86,1	9,5	2,7	1,7
•Quellón	72,2	17,9	5,8	4,1
•Quemchi	90,4	5,1	1,9	2,6
•Quinchao	89,0	5,0	2,3	3,6
•País	70,0	15,1	8,3	6,0

*Incluye: Testigo de Jehová, Judaica, Mormón, Musulmán, Ortodoxa y otras.
Fuente: Censo 2002, Ine.



Sugerencia de actividades:

- Hacer réplica del Santo Patrono de una Iglesia de Chiloé. Investigar su vida y el origen de la devoción.
- Construir una línea de tiempo de la obra de los jesuitas en Chiloé y en el resto del país hasta la actualidad.

IGLESIAS PATRIMONIO DE LA HUMANIDAD

En 1993 un fuerte temporal de viento casi desploma las centenarias iglesias de la Isla. Ante esta amenaza, ese mismo año se creó la «Fundación Amigos de las Iglesias de Chiloé» (presidida por el entonces obispo de Ancud, monseñor Ysern) que

encabezó la postulación de las 16 iglesias a la categoría Patrimonio de la Humanidad otorgada por la UNESCO y que obtuvieron el 2000. Las iglesias constituyen un ejemplo único en América Latina de una tradición y arquitectura religiosa en madera iniciada por los jesuitas en los siglos XVII y XVIII y continuada y enriquecida por los franciscanos durante los siglos XIX y XX, que atestiguan la exitosa fusión entre cultura indígena y europea, de integración de la arquitectura con el paisaje como de los valores espirituales de las comunidades.




ACHAO «Playa arenosa»
Isla de Quinchao - 1754.
Largo: 46 m. Ancho: 14,2 m.




CAGUACH «Nuestra isla»
Isla de Caguach - 1925.
Largo: 32 m. Ancho: 12,5 m.



COLO «Rojizo moreno»
Isla Grande - Fines siglo XIX.
Largo: 23 m. Ancho: 9,5 m.



CASTRO
Isla Grande - 1910
Largo: 52 m. Ancho: 27 m.



ALDACHILDO «Chilco macho»
Isla de Lemuy - 1910
Largo 29,5 m. Ancho: 11,3




TENAÚN «Donde golpean las olas»
Isla Grande - 1860
Largo: 42,4 m. Ancho: 14 m.

Las Iglesias poseen características similares:

- Gran espacio abierto frente a ellas.
- Asentadas sobre bases de piedra.
- Fachada con portal con arcos.
- Torre, compuesta de varios cuerpos.
- Tres espacios interiores.
- Tarugos de maderas, tejuelas de alerce y vigas de ciprés.




VILUPULLI «Loma de la culebra»
Isla Grande - Fines siglo XIX
Largo: 28 m. Ancho: 7,4 m.



CHELÍN «Cerro pequeño»
Isla de Chelín - 1888
Largo: 30,7 m. Ancho: 12,5 m.




CHONCHI «Ciudad de los 3 pisos»
Isla Grande - 1900
Largo: 40,2 m. Ancho: 14,3 m.




DETIF «Persistir, curar»
Isla de Lemuy - Medios del siglo XVIII.
Largo: 26 m. Ancho: 10,5 m.



ICHUAC «Sitio no seguro»
Isla de Lemuy - Principios del siglo XIX.
Largo: 32 m. Ancho: 13 m.




DALCAHUE «Lugar de dalcas»
Isla Grande - 1893
Largo: 37,1 m. Ancho: 17 m.




NERCÓN «Volverse al lecho del río»
Isla Grande - 1890
Largo: 37,3 m. Ancho: 15,3 m.



QUINCHAO «Isla apereada con otra»
Isla de Quinchao - 1880
Largo: 52,8 m. Ancho: 18,4 m.



RILÁN «Sanjón»
Isla Grande - 1920
Largo: 37,5 m. Ancho: 15 m.



SAN JUAN
Isla Grande - Medios del siglo XIX
Largo: 27 m. Ancho: 12 m.

Sugerencia de actividades:

- Investigar qué significa que un monumento sea declarado Patrimonio de la Humanidad. www.unesco.cl
- Elegir una iglesia y explicar el por qué de su arquitectura, materialidad e imagería. www.iglesiaschilotas.cl

POETAS, CIENTÍFICOS, PIRATAS E HISTORIADORES EN CHILOÉ



El primer poeta español en avistar Chiloé fue ni más ni menos que Alonso de Ercilla en 1558. Por esos mismos años, Holanda estaba en guerra con España. Fue entonces cuando un viejo y cruel navegante holandés llamado Baltazar de Cordes propuso a la Compañía Holandesa de las Indias Orientales encabezar una expedición a las costas del sur de Chile. Cordes ocupó (1600) la ciudad de Castro. Al amanecer del 6 de junio de 1643, al mando de 5 buques y de 350 piratas, ¡pues eso eran! Enrique Brower llegó nuevamente hasta Castro saqueando e incendiando vilmente la ciudad. Luego, a mediados del siglo XVII, fue el turno del historiador y jesuita, Diego de Rosales s.j. en la Isla. Y casi una centuria más tarde, a bordo del bergantín «Beagle» comandado por el capitán Robert Fitz-Roy, desembarcó en Chiloé Charles Darwin, el inglés que revolucionó al mundo con su famosa Teoría del Origen de las Especies. ¿Cuánto de lo observado en el Archipiélago le habrá servido para construir sus debatidas reflexiones científicas?



Alonso de Ercilla (1533-1594)

Don Alonso de Ercilla

Bajo las órdenes del gobernador García Hurtado de Mendoza, anheloso de aventuras y fama, en 1557 llegó a Chile don Alonso de Ercilla (1533-1594). Como soldado le correspondió luchar contra los indígenas que habitaban de Concepción al sur, y como poeta, en las noches (a la luz de la vela y en pedazos de cuero), cantaba sus glorias. Así fue como en el canto XXXV de «La Araucana», su obra mayor publicada en España en 1569, llegaron al Viejo Mundo las primeras noticias de Chiloé.

Alonso de Ercilla en Chiloé
*Siete días perdidos anduvimos
abriendo a yerro el impedido paso,
que en todo aquel discurso no tuvimos
do poder reclinar el cuerpo laso:
Al fin mañana descubrimos
de Ancud el espacioso y fértil raso,
y al pie del monte y áspera ladera
un extendido lago y gran ribera.*

*Era un ancho archipiélago, poblado
de innumerables islas deleitosas,
cruzando por el uno y otro lado
góndolas y piraguas presurosas:
marinero jamás desesperado
en medio de las olas fluctuosas
con tanto gozo vio el vecino puerto,
como nosotros el camino abierto.*

*Luego pues, en un tiempo arrodillados,
llenos de nuevo gozo y de ternura,
dimos gracias a Dios, que así escapados
y de tantas fatigas olvidados,
nos vimos del peligro y desventura;
siguiendo el buen suceso y la ventura,
con esperanza y ánimo lozano
salimos presto al agradable llano.*

Alonso de Ercilla. «Canto XXXV» de «La Araucana», (1569).

¿Monstruos en la Isla?

En su «Histórica Relación del Reyno (ver pag 7) de Chile» publicada por primera vez en 1877 en la imprenta de El Mercurio de Valparaíso, el padre jesuita y relevante historiador de la Colonia, Diego de Rosales s.j., (1601-1677) da cuenta de su paso por Chiloé. En 1674 escribió: «Los indios de Chiloé refieren aver visto en su dilatado archipiélago algunas vezes pezes de dos cabezas tan grandes como ballenas, y uno del cuerpo de un ballenato con horrible cabeza, notablemente desproporcionada del cuerpo y armada con dos largos y robustos cuernos, encima de la espalda tenía un anchuroso ojo y en todo era enorme y estupenda bestia. Y el año 1622 pareció otra grandísima que varó en la Isla de Lemuy cuya estampa embiaron los padres misioneros de la Compañía de Jesús a la ciudad de Santiago por ser tan singular y nueva».





Del libro «Histórica Relación del Reino de Chile» de Alonso de Ovalle, 1646

«Se había embarcado con nosotros una vaca...»
«...El camino que conduce a Cucao es tan malo que nos decidimos a embarcarnos en una piragua. El comandante ordena a seis indios que se preparen a conducirnos al otro lado del lago, sin dignarse decirles si les pagará por su molestia. La piragua es una embarcación muy primitiva y muy extraña, pero la tripulación es más extraña aún; dudo que se hayan encontrado reunido jamás en un mismo barco seis hombres más feos. El jefe de la tripulación charla de continuo en indio; no se interrumpe sino para lanzar gritos extraños que se parecen mucho a los que da un porquerizo que quiere hacer que marchen delante de él sus animales. Partimos con una ligera brisa de proa, lo cual nos impide llegar antes de que se haga de noche a la capilla de Cucao.

A ambos lados del lago la selva reina sin interrupción alguna. Se había embarcado con nosotros una vaca. Hacer entrar un animal tan grande en un barco tan pequeño parece a primera vista que ofrece una gran dificultad; pero los indios la vencen, hay que confesarlo, en un minuto. Conducen la vaca al borde del barco, después le colocan por debajo del vientre dos ramas cuyos extremos se apoyan en la borda; con ayuda de tales palancas, derriban al pobre animal, con la cabeza hacia abajo y las patas al aire, en la canoa...».

Charles Darwin. «Excursión a caballo a Cucao», en «Darwin en Chile (1832-1835). Viaje de un naturalista alrededor del mundo».



¡A pura hacha!

El manejo de las hachas impresionó enormemente a Darwin cuando anduvo por Chiloé. ¡Y razón tenía! pues fueron los hacheros de la Isla los que en 1788 lograron unir por un camino de madera (14.292 piezas de madera sólo en el camino, sin contar la usada en los 9 puentes) las villas de Ancud y Castro.

Charles Darwin (1812-1882)



Desde niño demostró su afición por la geología y la historia natural. Por ello cuando en 1831 el capitán Fitz-Roy le ofreció acompañarlo a la expedición por América del Sur y partes de Oceanía (que duró 70 meses) no tuvo duda alguna. De este viaje surgió su famosa teoría de la evolución que hizo pública en su libro «El origen de las especies» en 1859, la que de alguna manera contradecía el relato bíblico de la Creación y que por lo mismo fue combatida durante todo el siglo XIX por su calidad de herejía.

Francisco Coloane: Embajador de Chiloé

El Premio Nacional de Literatura y único chileno nombrado Caballero de las Artes y las Letras, comparado con escritores de la talla de Melville, Verne y Conrad, nació en un palafito de Quemchi, en 1910. Entre sus 15 libros publicados destacan «Cabo de Hornos», «Tierra del Fuego» y «El último grumete de la Baquedano». Cuando murió a los 92 años, Chiloé decretó duelo provincial.



El aporte de Renato Cárdenas Nacido en Calén, cerca de Dalcahue en 1949. Este documentalista, etnógrafo guionista, historiador, cuentista y dramaturgo miembro de la Academia Chilena de la Lengua se ha dedicado incansablemente a los estudios de folklore chilote. Entre sus obras se encuentran: *El libro de la mitología* y *Manual de pensamiento mágico y la creencia popular*.

Sugerencias de actividades:

- Entrevistar en forma imaginaria a Ercilla, el pirata de Cordes y Darwin. ¿Qué dirían del Chiloé actual?
- Investigar cuántos días demoró Charles Darwin desde Castro a Ancud y calcular a qué velocidad se desplazó.

1826: TRATADO DE TANTAUACO

Mientras Chile era ya una nación independiente, la Isla de Chiloé –último bastión realista en América– permanecía bajo el dominio de la Corona Española y al mando del brigadier español, Antonio Quintanilla. Todo ello hasta el 19 de enero de 1826, cuando gracias al Tratado de Tantauco el archipiélago pasa a formar parte de la naciente República.

Chiloé: ¿enemigo de los patriotas?

En 1856 Diego Barros Arana escribe «Las campañas de Chiloé 1820-1826». En él justifica la no inclusión de Chiloé a las luchas de la Emancipación. «Este único fenómeno que a primera vista pudiese parecer extraordinario, tiene para el observador una explicación sencilla y lógica cuando se examinan los antecedentes históricos de Chiloé. Aislamiento, producido por su geografía y por el estado de sus relaciones sociales con las otras provincias de América durante la dominación colonial». Lo cierto es que las milicias chilotas comandadas por los españoles, primero llegaron hasta el Perú flameando la bandera realista y luego defendieron la Isla hasta las últimas consecuencias.



Bolívar y su preocupación sobre Chiloé



Simón Bolívar

«...Si Chile no ocupa inmediatamente a Chiloé, los españoles entregan aquella isla a alguna potencia de Europa y nos hará mucho daño después. Si a Vd. le parece bien, dé Vd. sus pasos por allá sobre este particular para que ese Gobierno inste al de Chile a fin de que obre activamente sobre aquella isla (...). Yo tomaría a Chiloé; pero no lo hago por no excitar celo entre los chilenos que temen mi influencia en sus negocios domésticos».

Carta de Simón Bolívar a Dr. Gregorio Funes, Arequipa, 28 de mayo de 1825.

Señor Gobernador de la provincia de Chiloé: Encargado por la república de Chile del mando del ejército que ha destinado a libertar este archipiélago, he creído que faltaría a los deberes que me impone la humanidad, si no hiciese antes a U.S. una indicación saludable, bastante a evitar los horrores de la guerra, como las funestas consecuencias que resultaría de una lid en que todas las ventajas se presenta por mi parte...

Debo también hacer observar a U.S., que desde el momento que desapareció para la América el derecho de dependencia que la ligaba con su antigua metrópoli, entró en los intereses de Chile unir esta fracción de su territorio a la gran familia chilena, porque así lo exigía la uniformidad de principios que había adoptado, su seguridad, su localidad y otros motivos de conveniencia jeneral. Si estas consideraciones valen para U.S., hoy creo se halla en el caso de dar la mejor prueba de aquellos sentimientos, economizando la sangre de estos infelices habitantes que seguramente serían víctimas de una obstinada resistencia. De lo contrario U.S. debe considerarse desde este momento sobrepuesto a todos los resultados de esta contienda, que serán tanto más ejemplarizados cuantos sean los medios que se apliquen para contener el progreso de nuestras armas.

Ramón Freire

Cuartel general en marcha, enero 11 de 1826.

Contestación de Quintanilla.

Quedo impuesto del oficio de hoy que me dirige U.S.: no hai razón que me pueda obligar a dejar de cumplir con mis deberes para con el rei, las tropas i los habitantes de esta provincia, que como yo desean el momento de hacer ver por tercera vez al ejército de Chile que sus esfuerzos para subyugarlo son vanos; i así escuse U.S. de amenazas que miro mui léjos de que pueda cumplirlas. – Dios guarde a U.S. muchos años.

Antonio de Quintanilla.

Cuartel jeneral San Carlos de Chiloé, enero 11 de 1826.

La Hazaña de Freire



Ramón Freire. Óleo del Mulato Gil de Castro. Museo Histórico Nacional.

Tras las batallas de Mocopulli (1824) y de Pudeto y Bellavista (1826), comandadas por el general Freire y el Tratado de Tantauco, concluyó la presencia española en la Isla. En uno de sus acápites éste dice: «...sus habitantes gozarán de la igualdad de derechos como ciudadanos chilenos y serán respetados inviolablemente los bienes y propiedades de todos los vecinos y habitantes que se hayan actualmente en la provincia».


Sugerencias de actividades:

- Hacer un mapa de la Isla de Chiloé y marcar los lugares de las batallas entre realistas y patriotas.
- Recrear una reunión de trabajo sobre los destinos de Chiloé en que participan Bolívar, Freire y Quintanilla.

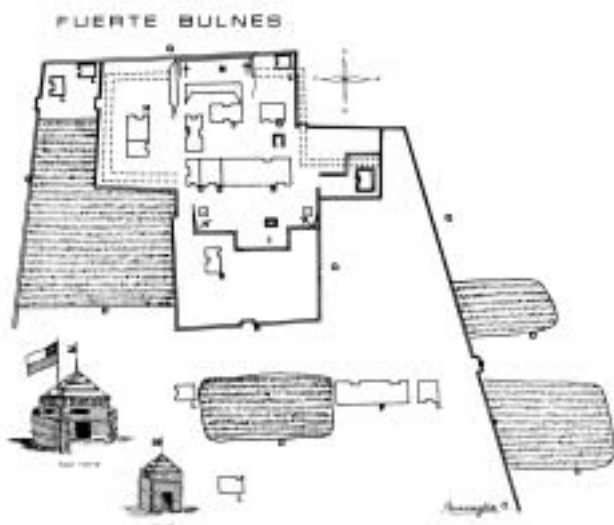
LA GLORIOSA GOLETA «ANCUD»

El 22 de mayo de 1843, la precaria y rudimentaria goleta Ancud –al mando del comandante Williams– zarpó desde San Carlos de Ancud con una difícil misión ordenada por el presidente Manuel Bulnes: tomar posesión, a nombre del gobierno de Chile, del Estrecho de Magallanes. El 21 de septiembre de 1843 –sólo 24 horas antes de que llegaran al mismo lugar una fragata francesa con idénticos objetivos– el estratégico Estrecho pasó a formar parte de nuestro territorio nacional.

Los 21 cañonazos
Al amanecer del 21 de septiembre de 1843, Juan Williams Rebolledo, junto al naturalista prusiano Bernardo Philippi y al joven inglés Carl Miller que iban de voluntarios, desembarcaron en Puerto Famine (Puerto de Hambre) para reconocer terreno. Al atardecer descendió el resto de la tripulación (18 marineros y dos mujeres) y con todas las formalidades de rigor tomaron solemne posesión del Estrecho de Magallanes rematando el acto con 21 salvas de cañón que fueron contestadas desde la propia «Ancud».



La goleta Ancud
Con maderas nativas de la Isla, en las afueras de la ciudad (que le dio el nombre a la goleta) fue terminada la «Ancud», el primer barco de guerra construido en Chile. Contaba con 30 toneladas y 4 cañones. Según el diario escrito por el propio Williams durante la travesía, en cubierta llevaban dos cerdos, tres perros, una pareja de cabríos y un pequeño gallinero, destinados a la cría de la futura colonia magallánica.



Fecundo decenio
Manuel Bulnes (1799-1866) fue presidente de Chile entre 1841 y 1851. Durante su decenio (al igual que Prieto, Montt, Bulnes, fue reelecto inmediatamente después de su primer período) el país logró grandes avances tanto en estabilidad política como en desarrollo económico, tecnológico y cultural. Apoyando el último deseo de O'Higgins (que poco antes de expirar en su destierro en Lima en 1842 gritó: «Magallanes, Magallanes»), Bulnes organizó la expedición que obtendría la soberanía chilena del Estrecho de Magallanes que quedó defendida desde el Fuerte Bulnes.



Manuel Bulnes. Óleo de Monvoisin. Museo Histórico Nacional.

Sugerencia de actividades:

- Hacer una lista imaginaria de las cosas que llevaron los participantes de la expedición a Magallanes y leer la bitácora de la Expedición en la Goleta Ancud. www.materialesdeestudio.blogspot.cl ¿Hay coincidencias?

MUSEO REGIONAL DE ANCUD



Fundado en 1976 por el padre salesiano Audelio Bórquez, el Museo cuenta con 1700 piezas patrimoniales arqueológicas, religiosas, históricas y etnográficas que dan cuenta de más de 6000 años de historia insular. En él encontrará objetos desde el asentamiento de cazadores recolectores hasta el terremoto que en 1960 asoló a Ancud, entre otras localidades del sur de Chile.

Del siguiente listado, ¿cuáles considera que son Patrimonio Cultural para los chilenos? (% respuestas afirmativas por edades)

	18-29	30-49	50 o +
• Palacio de la Moneda	88	91	92
• Plaza de Armas	78	78	86
• «Canto General» de Neruda	79	72	78
• Greda de Quinchamalí	64	72	87
• Organillero	54	78	78
• La Vega	59	75	74
• Fiesta de Cuasimodo	60	64	80
• El juego de la Chueca	58	71	64
• «Papelucho» de Marcela Paz	58	65	69
• Las momias de Chinchorro	54	61	69
• El fuerte Niebla	57	54	72
• La cazuela	53	51	70
• Un cuadro de Roberto Matta	53	50	69
• El campamento de Sewell	25	40	63

La encuesta «Los chilenos y el patrimonio cultural» de UNESCO y Fundación Futuro se realizó entre el 24 y el 26 de mayo de 2006. Se encuestaron 300 personas mayores de 18 años del Gran Santiago Urbano. Encuesta completa en www.fundacionfuturo.cl

Kai Kai y Ten Ten

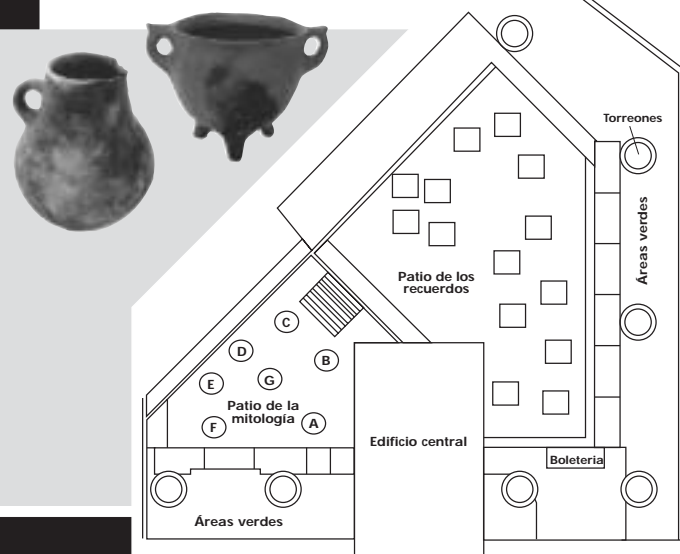
El mito de Kai Kai y Ten Ten pone en escena a una culebra maligna vinculada a las aguas (Kai Kai) y una benigna ligada a los cerros (Ten Ten). Se dice que Chaw Elcheffe creó a los animales y a las personas dejando a estas dos culebras gigantescas en libertad. Pero como peleaban tanto entre sí, hubo de separarlas destinando a Kai Kai al agua y a Ten Ten a la montaña. Finalmente, Kai Kai agitó enfurecidamente las aguas y alcanzó a Ten Ten. Según la leyenda, así nació la isla de Chiloé. Por ello mismo, a la entrada del Museo Regional de Ancud se encuentran estas dos serpientes entrelazadas en el suelo simbolizando los orígenes mitológicos de estas tierras.

Esquema Museo Regional de Ancud

Patio de los Recuerdos
Elementos en madera usados en las faenas agrícolas cotidianas de los chilotes.

Patio de la Mitología
Esculturas talladas en piedra canchagua de personajes de la mitología chilota:

- A. Fiera fiura.
- B. Camahueto
- C. Basilisco
- D. Pincoya
- E. Imbunche
- F. Brujo
- G. Trauco



Museo Regional de Ancud. Libertad 370, Ancud.
museoancud@surnet.cl - Tel: (65) 622002

Sala Exhibición Permanente (vitrinas)



1. Artefactos prehistóricos del sector Puente Quilo ocupado por canoeros recolectores 5.500 años atrás.
2. Canastos cultura yamana y utensilios de hueso de pescado.
3. Réplicas de canoas, dalcas y utensilios líticos.
4. Libros religiosos siglo XVIII escritos en latín y un violín usado en misiones.

5. Nómades canoeros, recolectores y cazadores.
6. Utensilios europeos del siglo XVII.
7. Herramientas de uso doméstico: hachas, morteros, etc., anteriores a los españoles.
8. Plano fuerte San Miguel de Ahuí y pertrechos de guerra de los españoles.
9. Trozo bergantín hundido frente a Ancud en siglo XVIII.
10. Réplica de la goleta Ancud que en 1843 zarpó desde Ancud a Punta Arenas.

Tarima A. Interactivo en relación a Goleta Ancud.

- 11 y 12. piezas musicales y de menaje del siglo XVIII provenientes de Europa.

13. Objetos comerciales que dan cuenta del crecimiento de Ancud.

Tarima B. Reloj y otros objetos de la ex Catedral de Ancud demolida tras el terremoto de 1960.

14. Testimonios de consecuencias terremoto de 1960.
15. Imágenes tren trocha angosta recorrido Ancud-Castro.

- 16 y 17. Objetos y testimonios de «misiones circulares».

- 18 y 19. Utensilios utilitarios realizados a partir de fibra vegetal: junquillo, quilneja y boquí.

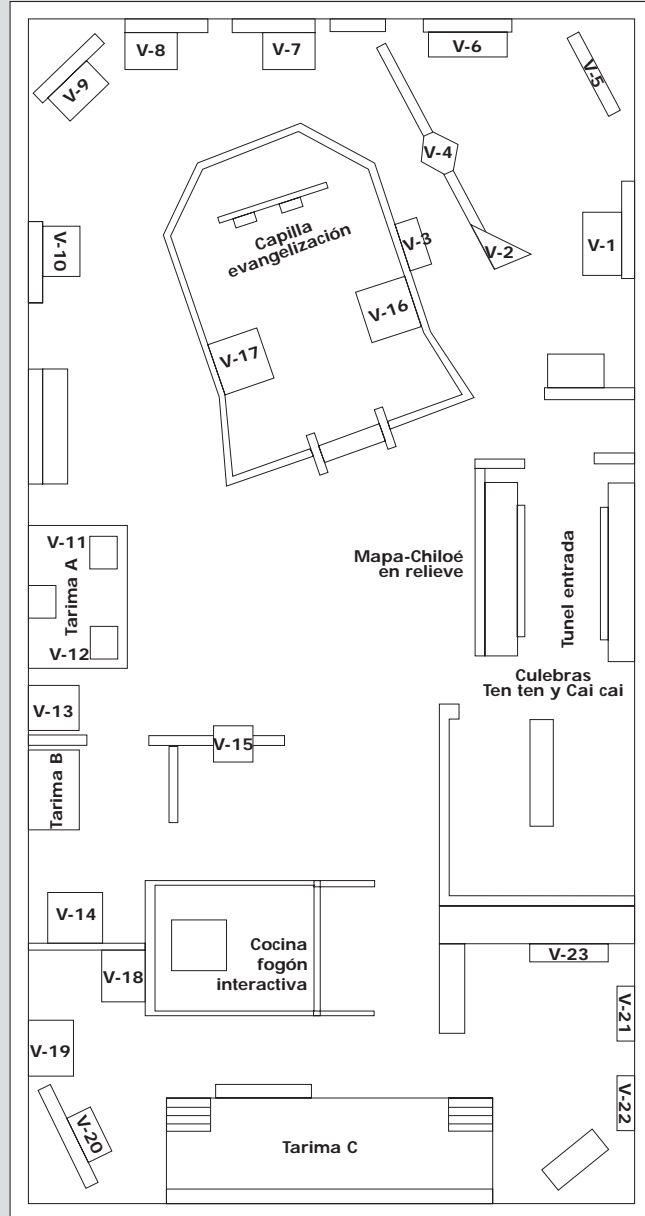


20. Técnicas de fabricación de ceramistas contemporáneas que están en extinción.

Tarima C. Animales en extinción y autóctonos de Chiloé.

- 21 y 22. Fabricación de hilados, madejas, ovillos y husos y tiñeira.
23. Faena campesina chilota.

Sala exhibición permanente (2° piso)



La imaginería chilota

Además del infaltable crucifijo y de la Virgen María (cuenta con 199 diferentes representaciones), las tempranas advocaciones a Santiago de Castro y a San Antonio de Chacao (42 imágenes distintas dispersas por Chiloé) hacen creer que éstas fueron las primeras protagonistas de la imaginería chilota. La santería isleña (al igual que la del resto de la América colonial) presenta figuras esculpidas completamente en madera y otras en que sólo las extremidades son de madera (caras, manos y pies) y el cuerpo central va vestido con telas y luego complementado con cruces, coronas, rosarios, collares, sogas, calaveras y hasta báculos.



Sugerencias de actividades:

- Elegir un elemento representativo del museo, investigarlo y hacerlo hablar de su historia pasada y presente.
- Montar una obra de teatro cuyos protagonistas sean las principales figuras mitológicas de Chiloé.

LOS OTROS MUSEOS CHILOTES

La palabra Museo viene del griego «mouseion», que significa «templo de las musas», los primeros museos (como los entendemos hoy) surgen a fines de la Edad Media. Los monarcas de los reinos europeos y los papas de aquella época son los primeros en atesorar curiosidades que les eran regaladas por embajadores. De hecho, así nacieron los museos de El Louvre, Hermitage, El Prado y el del Vaticano.


• De las Tradiciones Chonchinas: Inaugurado en 1996. Es una antigua casa restaurada con fidelidad y se alhajó con un conjunto de muebles de época que alguna vez adornaron las casas de la zona. Posee un salón principal, costurero, cocina, dormitorio, fogón chilote y una sala con diversos objetos y herramientas. Su arquitectura pertenece a la tendencia neoclásica chilota (período 1860-1920).



Dirección: Centenario 116, Chonchi. Tel: 65-672802.

• De Arte Moderno de Chiloé: Fundado en 1988 y obra del arquitecto Edgard Rojas. En él se conservan una de las colecciones más importantes de arte chileno contemporáneo: Bororo, Benmayor, Balmes, entre otros.

Dirección: Sector Parque Municipal de Castro. Tel: 65-635454.



• Histórico Etnográfico: Orientado a la historia de los chono y huilliche, muestra la evolución del pueblo chilote, tanto en la artesanía, uso de la madera, instrumentos folclóricos, colecciones de cerámicas, monedas, fauna silvestre y fotografía.

Dirección: Pedro Montt 105, Dalcahue. Tel: 65-642375.



• Inchin Cuivi Ant: Museo particular que posee artefactos utilizados en las labores diarias de las familias chilotas de antaño. Es un espacio en el que conviven armoniosamente la prensa chichera del Lonko Carlos Lincomán y la fragua de don Juan Bautista Godoy, simbolizando así la mixtura cultural indígena-española.

Dirección: Ladrilleros 225, Quellón. Tel: 65-681213.

• De Achao: Exhibición de fotos y utensilios en greda, molinos, video, materiales.

Dirección: Esquina Delicias con Amunátegui s/n, Achao.

• De la Evangelización: Incluye imaginería, libros y documentos de las misiones jesuitas y franciscanas.

Dirección: Pedro Montt 01, Achao. Tel: 65-661356.

• Museo Amador Cárdenas: Posee elementos arqueológicos de la cultura Huilliche.

Dirección: Pedro Montt s/n, Quellón. Tel: 65-683544.

• Museo Regional Castro: Posee una variada colección de objetos tradicionales e implementos para actividades agrícolas y fotos del archivo Provoste, con retratos, el ferrocarril, la plaza y recuerdos de los estragos del terremoto del 1960.

Dirección: Calle Esmeralda s/n., Castro. Tel: 65-635967.

• Museo Galvarino Riveros Cárdenas: Réplica de la casa del Almirante Galvarino Gallardo (1833-1892) y en la cual se exhiben piezas de la antigua casa que habitó durante su niñez el Comandante en Jefe de la Escuadra en la Guerra del Pacífico.

Dirección: 21 de Mayo s/n, Curaco de Vélez. Isla de Quinchao. Tel: 65-667317.



Sugerencias de actividades:

- Investigar sobre el estado de los museos públicos y privados en Chile y hacer un catastro. www.dibam.cl.
- Diseñar una guía turística en power point de los museos de Chiloé y sus posibles usos pedagógicos y turísticos.

LA EDUCACIÓN EN LA ISLA



Hay muchas maneras de aproximarse a un territorio. Ya sea su geografía, historia, leyendas, economía, flora y fauna, en fin, cada una de ellas nos da una mirada sobre el lugar y su gente. En esta página brindamos un panorama en torno a la calidad y equidad de la educación en las 10 comunas de la provincia de Chiloé en los albores del siglo XXI. Se debe tener en cuenta que mientras en Chile el 53% de los escolares estudia en establecimientos municipales, en Chiloé lo hace el 81%. Otro dato: En Chiloé sólo tres de sus diez comunas (Ancud, Castro y Quellón) concentran más de la mitad (57%) de los establecimientos educacionales de la Isla.

Comuna	Nivel de Instrucción			
	Pre Básica (%)	E. Básica (%)	E. Media (%)	Universitaria (%)
•Ancud	4,9	52,4	27,7	5,2
•Castro	4,5	48,9	29,4	7,5
•Chonchi	3,0	65,6	20,7	3,2
•Curaco de Vélez	3,9	66,4	19,1	2,8
•Dalcahue	4,8	65,5	20,7	2,4
•Puqueldón	2,6	74,7	15,3	2,4
•Queilén	1,9	76,0	11,7	3,0
•Quellón	5,0	61,2	23,1	3,3
•Quemchi	3,6	74,8	12,6	2,3
•Quinchao	4,3	65,0	18,1	4,6
•País	4,1	41,0	34,0	16,4

Fuente: Censo 2002, Ine. Población de 5 años o más y nivel de instrucción.



La influencia de un buen profesor*		
	4° básico	8° básico
•Ningún buen profesor.	223	234
•1-2 buenos profesores.	230	241
•3-4 buenos profesores.	238	249

Fuente: Simce, 2007.

*Puntajes obtenidos en el Simce por los estudiantes según la cantidad de profesores bien evaluados que tiene el curso.

Resultados Simce II Medio 2006		
Comuna	Matemática	Lenguaje
•Ancud	259	255
•Castro	266	257
•Chonchi	250	238
•Curaco de Vélez	237	223
•Dalcahue	261	249
•Puqueldón	268	252
•Queilén	256	241
•Quellón	236	222
•Quemchi	259	237
•Quinchao	258	248
•País	252	254

*Fuente: Simce II Medio, Mineduc, 2006.

Resultados Simce 4° Básico 2007			
Comuna	Matemática	Lenguaje	Com. del medio
•Ancud	243	255	246
•Castro	254	264	253
•Chonchi	226	243	238
•Curaco de Vélez	252	269	256
•Dalcahue	250	263	252
•Puqueldón	243	254	244
•Queilén	261	266	257
•Quellón	230	250	236
•Quemchi	239	256	243
•Quinchao	242	255	247
•País	246	254	250

*Fuente: Simce 4° básico, Mineduc, 2007. www.simce.cl

Resultados Simce 8° Básico 2007		
Comuna	Matemática	Lenguaje
•Ancud	256	254
•Castro	265	259
•Chonchi	233	241
•Curaco de Vélez	252	246
•Dalcahue	248	245
•Puqueldón	269	253
•Queilén	243	246
•Quellón	252	254
•Quemchi	244	248
•Quinchao	260	256
•País	256	253

*Fuente: Simce 8° básico, Mineduc, 2007. www.simce.cl

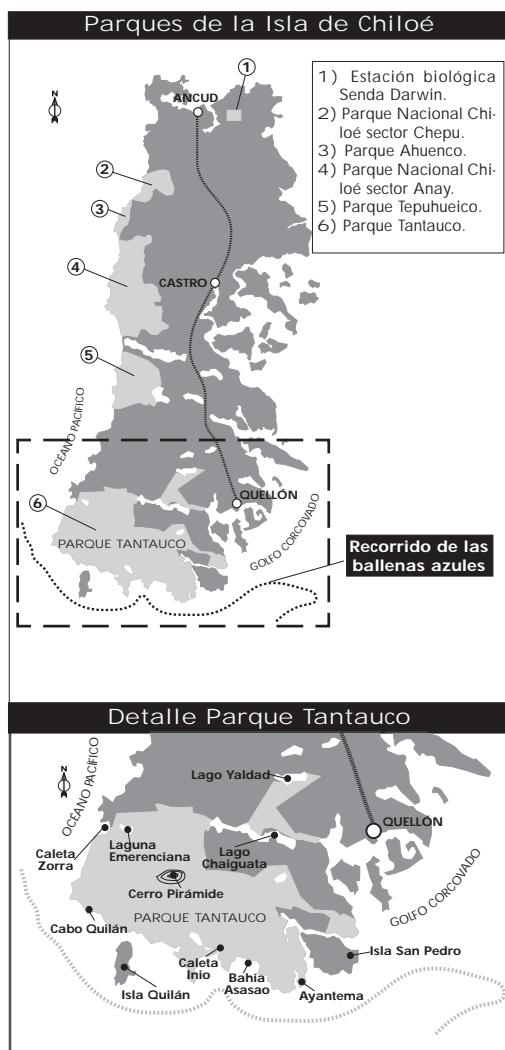
Sugerencias de actividades:

- Entrevistar a algún abuelo(a) sobre su experiencia educativa. Comparar con la malla escolar actual.
- Construir un cuadro con número de alumnos y colegios según tipo de establecimiento de la 10 comunas.

HA NACIDO UN PARQUE... SE LLAMA TANTAUCO



Desde el año 2005, la Fundación Futuro administra el Parque Tantauco ubicado en el extremo sur de la Isla Grande de Chiloé. Éste cuenta con 118.000 hectáreas de las cuales el 63% corresponde a bosque nativo, el 10% a matorrales y el 2% a cuerpos de agua (3 lagos, 25 lagunas y 11 ríos). Además, hay zonas de humedales y turberas, que poseen un alto valor ecológico. En sus 100 Km. de costa, se encuentran 50 playas, bahías y arrecifes naturales. Navegando alrededor de ellas, es posible el avistamiento de ballenas. Su nombre, que nos recuerda el tratado de Tantauco (ver pág 12) en huilliche significa «Lugar donde se juntan las aguas».



Inio: el poblado más austral de Chiloé
Caleta Inio, estuvo deshabitada hasta mediados del siglo XX. Hacia 1980, la caleta se hizo conocida por la abundancia del pelillo (*Gracilaria chilensis*), alga muy cotizada en Asia, Estados Unidos y Europa como espesante y aglomerante natural. En la actualidad,



son 40 familias que viven de la pesca, de la extracción de mariscos, pelillo y del turismo.

Chile: Pionero en protección natural

En 1907, se creó la Reserva Nacional Malleco (IX Región de la Araucanía) siendo la primera área silvestre protegida de Chile y Sudamérica, la tercera en el continente y la novena a nivel mundial.

Actualmente en Chile, la Corporación Nacional Forestal (CONAF), administra:

- 32 Parques Nacionales (donde se prohíbe la explotación de cualquier recurso),
- 48 Reservas Nacionales (los recursos se utilizan en forma sustentable)
- 15 Monumentos Naturales.
- En total, cubren una superficie aproximada de 14 millones de hectáreas, equivalentes al 19% del territorio nacional. www.conaf.cl

Ecosistemas

• **Cipresales:** Bosques de la conífera más austral del mundo, el Ciprés de las Guaitecas. En el Parque la reserva alcanza las 50.000 hectáreas, siendo la más grande de Chiloé. Su población se distribuye desde Valdivia hacia toda la región austral, especialmente el archipiélago de los Chonos y Guaitecas.



Cipresal sector Chaiguata-Chaiguaco.

• **Bosque Siempre Verde:** Bosque que no pierde totalmente su follaje durante el año. En el Parque las extensiones de este tipo de bosque alcanzan las 50.000 hectáreas. Representan un 30% de la vegetación existente en nuestro país, donde se calcula su población en casi 4.000.000 de hectáreas.



Bosque Siempre verde sector Inio.



Turbera sector cerro Pirámide.

• **Turberas:** Ecosistemas conformados por acumulación de capas vegetales en descomposición sobre superficies inundadas o húmedas. La capa superficial está formada principalmente por musgos y líquenes. Investigando el polen acumulado en sus capas, es posible datar cuándo se originó la vegetación en esos lugares.




Renovales sector laguna Huillín.

• **Renovales:** Población de bosques que crece naturalmente tras una tala o un incendio. En el Parque los renovales son básicamente de Tineo (*Weinmannia trichosperma*), Tepu (*Tepuallia stipularis*) y Ciprés de las Guaitecas (*Pilgerodendron uviferum*).

Accidentes geográficos

• **Acantilados:** Consiste en una pendiente o vertical abrupta. Suelen estar compuestos por rocas resistentes a la erosión y al desgaste por la acción atmosférica, es decir, por rocas sedimentarias. Comúnmente están en las costas, sobre tierra o como escarpados a lo largo de los ríos. En Chile destacan las Torres del Paine (XII Región).



Acantilados de la costa occidental del Parque Tantauco.

• **Playas:** Consiste en la acumulación de sedimentos no consolidados por efecto del oleaje. Cada playa es modelada según el tipo de rompiente que la afecta. En el Parque, su ancho varía de acuerdo a las continuas oscilaciones de la marea, entre 1,5 a 13 metros.



Playa de la Bahía Nayahué.



Río Medina: Es el río más caudaloso de Chiloé.



Lago Chaiguata: Del mapudungún *challwa* «el pez»-*ta* «lugar». Lugar con buena pesca.



Caleta Zorra: Puerto más seguro de la costa del Pacífico Sur de la Isla de Chiloé.

• **Cuerpos de agua:** Entre sus ríos, lagunas y lagos el Parque tiene un total de 1.270 hectáreas correspondientes a cuerpos de agua, un ejemplo son los lagos «Chaiguata», «Yaldad» y «Salmón», junto a las lagunas «Emerciana» y «Quilanlar».

El Parque Tantauco visto por los ambientalistas



Sara Larrain
Directora de Chile Sustentable.

Sara Larrain: «El plan de manejo, la infraestructura, su enfoque de turismo y conservación de la biodiversidad es innovador y de enorme relevancia para el desarrollo de las comunidades locales. Con esta iniciativa –impecable desde la perspectiva ambiental– Piñera concreta iniciativas de interés público y se suma a los pioneros de la conservación en Chile».

Manfred Max-Neef: «Si en Chile hubiera más empresarios con conciencia ambiental, amor por la naturaleza y generosidad, para abrir el parque a la comunidad, viviríamos en un país más integral y sustentable».



Manfred Max-Neef
Premio Nobel Alternativo.

Sugerencia de actividades:

- Averiguar cuántas veces cabe la comuna, ciudad y provincia donde vive, en la superficie del Parque Tantauco.
- Hacer una maqueta de un parque natural con su vegetación, cuerpos de agua, senderos, refugios y miradores.

Fotografías de Francisco Ibarra, Drago Bartulín, Alan Bannister, Norberto Seabach, María Gracia Subercaseaux y Centro Ballena Azul.

FLORA Y FAUNA DEL PARQUE TANTAUCO

En las 100.000 hectáreas de bosque del Parque Tantauco, se encuentran alrededor de 15 especies arbóreas de gran talla, 23 tipos de helechos y un total 80 especies de uso etnobotánico (*etno*=estudio de las personas y *botánico*=estudio de las plantas).

Además, debido al éxodo emprendido por los animales desde el norte de la isla, el Parque tiene una sorprendente diversidad biológica. A modo de ejemplo, en este lugar convive el mamífero más grande del mundo, la gran ballena azul, junto al marsupial más pequeño del mundo, el monito del monte.

«Silencio, ha nacido un árbol» Vicente Huidobro



◀ **Ciprés de las Guaitecas**
(*Pilgerodendron uviferum*)

Alcanza a vivir hasta 800 años. Hasta principios del siglo XX, su madera se manipulaba para fabricar embarcaciones, puertas, ventanas y tejuelas, por su gran resistencia al agua. Sus estacas eran utilizadas en los viñedos de la zona central del país y podían durar más de un siglo. El Parque Tantauco posee la mayor reserva de Ciprés Verde de Chiloé con una superficie de alrededor de 50.000 hectáreas.

▶ **Coigüe**

(*Nothofagus dombeyi*)

Este árbol es capaz de crecer desde el nivel del mar hasta el límite de la vegetación arbórea en las cordilleras. Su madera, de color amarillo cremoso con vetas rojizas, es de buena calidad para construcciones, carpintería en general y fabricación de muebles, aunque no es muy resistente a la humedad.

▶ **Arrayán**

(*Luma apiculata*)

Los mapuches le dieron el nombre de collimamel (palo colorado) por el color de su corteza. Se utiliza como ornamental y su madera es preferida para hacer cercos. Como leña verde, es adecuada para el ahumado de carnes, sobre todo de cerdo. Antiguamente se hacía chicha (bebida fermentada) con sus frutos.



Ilustraciones de Javiera Plaza y Fundación Claudio Gay.

Flores: las joyas de la clorofila



◀ **Coicopihue**

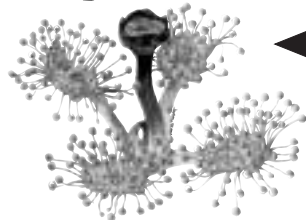
(*Philesia magellanica*)

Entre noviembre y abril este arbusto ostenta grandes flores con aspecto de copihue rosado de 4 a 6 cm de largo. Su fruto es una baya carnosa, dulce y comestible, la cual es usada medicinalmente como purgante y para hacer friegas contra la sarna.

▶ **Chilco**

(*Fuchsia magellanica*)

Generalmente crece en sitios húmedos como quebradas o bordes de lagunas desde Coquimbo hasta el extremo sur del país. Según la leyenda local, el agua que se recoge de estos arbustos es utilizada para sanar a quien padece de algún mal atribuido al Trauco.



◀ **Violetilla de los pantanos**

(*Drosera uniflora*)

Es de las pocas especies insectívoras que se encuentran en Chile. Crece en las turberas y pantanos de la VIII a la XII Región, donde los suelos son ácidos y pobres en nutrientes. Gracias a sus pestañas glandulosas, puede atrapar moscas y mosquitos para suplir esa carencia mineral.

Sotobosque: vistiendo suelos y troncos

Musgos

Por su gran facilidad de adaptación, son los primeros colonizadores de superficies rigurosas, como suelo, roca, corteza, madera en descomposición, estiércol, cadáveres de animales y cutículas de hojas.

En el Parque, se encuentra el más grande de Sudamérica, el musgo pinito, y otro de particular conformación: el musgo paragüita.



Musgo pinito.

Dendroligotrichum dendroides.



Musgo paragüita

Hypopterygium arbuscula.

Parque Tantauco: refugio para sobrevivientes



◀ **Zorro Chilote o Zorro de Darwin**
(*Pseudalopex fulvipes*)

Es el zorro más escaso y de menor tamaño de Chile. Charles Darwin, en su paso por las costas del Parque Tantauco en 1834, ya hablaba de su curiosidad: «Un zorro, (...), estaba sentado en una roca. Estaba tan absorto en la contemplación de dos oficiales, que pude, caminando silenciosamente tras él, darle un golpe en el cráneo con mi martillo de geólogo». En la actualidad, ese zorro se encuentra en el Museo de Historia Natural de Londres.

▶ **Comadreja trompada**
(*Rhyncholestes raphanurus*)




Es el mamífero más primitivo de Chile y fue descubierto en 1922. Este pequeño marsupial se caracteriza por su puntiagudo hocico y sus dientes alargados hacia adelante. Éstos, afilados como agujas, le son útiles para sondear pequeñas grietas en busca de insectos. Millar y Rottmann en 1977 lo proclaman «el mamífero más raro de Chile».

▶ **Ranita de Darwin**
(*Rhinoderma darwini*)



En un anfibio muy pequeño, pues no supera los 3 cm. Los machos se comportan como verdaderos incubadores, ya que se tragan los huevos de la hembra y los ubican en una bolsa gular. Después de tres semanas, tras un proceso de contracciones, los expulsa por la boca.

▶ **Monito del monte**
(*Dromiciops gliroides*)



Este marsupial de hábitos nocturnos, se parece a un ratoncito con una cola larga y peluda que puede alcanzar los 13 cms. Es el único mamífero de Chile que tiene una cola prehensil, es decir, que puede utilizarla para sujetarse en las ramas.

▶ **Huillín**
(*Lontra provocax*)



Tiene la distribución geográfica más pequeña de las nutrias del mundo, se encuentra solamente en Chile y Argentina. Le gusta nadar de espaldas, sobre todo cuando se dispone a comer a sus presas, peces o polluelos, apoyándolas sobre su pecho.

Entre el cielo y la tierra

Ilustraciones de José Ramón Castaño y A & C Black Publishers Limited



▶ **Hued Hued del sur**
(*Pteroptochos tarnii*)

Posee tres tipos de voces: el primero va bajando de tono, el segundo es un grito muy fuerte y penetrante y el tercero es de tono bajo y parece decir «Hued-hued-hued», de donde proviene su nombre.



▶ **Chucao**
(*Scelorchilus rubecula rubecula*)

Es considerada por los mapuches como una ave agorera. Se cree que si una persona va caminando y el Chucao lanza su grito de gorgoreo de pavo por la derecha, es de buen augurio, mientras que si lanza su segundo grito por la izquierda, es de mala suerte.

▶ **Martín pescador**
(*Ceryle torquata stellata*)



Su estrategia para alimentarse es extraordinaria: Permanece inmóvil sobre una rama o tronco al borde del agua y cuando se acerca algún pez, se lanza como proyectil y lo captura con su gran pico. Luego emerge y vuelve a posarse en la rama.

▶ **Fío-Fío**
(*Elaenia albiceps chilensis*)



Es una de las aves migratorias típicas de la Isla. Al llegar el otoño, vuela hacia la zona amazónica de Perú y Brasil, llegando ocasionalmente hasta Colombia, luego vuelve para nidificar. Su grito le da el nombre de Fío-Fío.

Sugerencias de actividades:

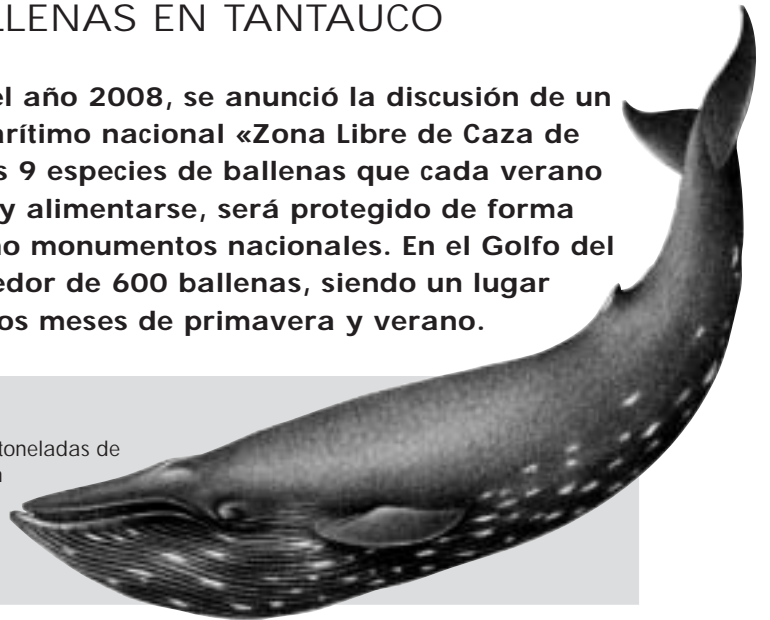
- Hacer un insectario con los lepidópteros (mariposas diurnas y nocturnas) encontrados alrededor de la comuna.
- Reproducir con elementos propios del ecosistema, los tipos de nidos que tienen las cuatro aves analizadas.

AVISTAMIENTO DE BALLENAS EN TANTAUCO

En el discurso presidencial del 21 de Mayo del año 2008, se anunció la discusión de un proyecto de ley que declara el territorio marítimo nacional «Zona Libre de Caza de Cetáceos». Esto significa que el hábitat de las 9 especies de ballenas que cada verano llegan a los mares del país a reproducirse y alimentarse, será protegido de forma permanente y se declararía a los cetáceos como monumentos nacionales. En el Golfo del Corcovado (al sur del Parque), residen alrededor de 600 ballenas, siendo un lugar privilegiado para su avistamiento durante los meses de primavera y verano.

Ballena azul (*Balaenoptera musculus*)

Es el animal más grande del mundo, con 30 metros de longitud y 100 toneladas de peso. La lengua de un adulto puede pesar 2,7 toneladas y su corazón 600 kg. Mientras el hombre necesita consumir dos mil calorías diarias, una ballena requiere un millón de calorías para mantener su calor corporal y nadar. Esto equivale a una dieta de cuatro toneladas de krill (pequeño crustáceo de aguas antárticas) al día.



Arponero Ballenera Quintay hacia 1960.

Auge y caída de la industria ballenera mundial

Los orígenes de la industria ballenera se remontan al siglo XI, cuando los pescadores vascos emprendieron la caza y la comercialización de los productos derivados de la ballena franca septentrional (en la actualidad, uno de los grandes cetáceos más amenazados). Tras ellos vinieron los holandeses y los británicos, y más tarde los norteamericanos y los noruegos. Hacia finales del siglo XIX por la introducción de los barcos de vapor y del arpón explosivo, fue posible la captura de especies más veloces, como la ballena azul y el rorcual común. La caza se trasladó hacia el Hemisferio Sur, donde la población de ballenas azules, estimada en unos 250.000 ejemplares antes del inicio de su explotación, disminuyó de 1.500, es decir al 1%.

La historia de la protección de las ballenas

- 1925 Liga de Naciones reconoce sobreexplotación de ballenas.
- 1930 Creación Oficina Internacional de Estadísticas Balleneras.
- 1931 Primer acuerdo para la regulación internacional.
- 1949 Establecimiento de la Comisión Ballenera Internacional.
- 1961 Mayor número conocido de ballenas capturadas (66.000).
- 1967 Ballena azul protegida en el Hemisferio Sur.
- 1987 Japón inicia la caza de ballenas con «fines científicos».
- 1989 Menor número conocido de ballenas capturadas (326).
- 1997 Más de un millar de ballenas capturadas con «fines científicos» por Japón y Noruega.
- 2008 Chile es sede de la reunión de la CBI (Comisión Ballenera Internacional).

Tipos de turismo

- **De sol y playa:** Es el más masificado y se realiza principalmente en la temporada estival en países calurosos.
- **Cultural:** Tiene como motivación el acercamiento al patrimonio.*
- **Rural:** Se realiza en pequeñas localidades rurales en las que es posible el contacto con la naturaleza.*
- **Ecoturismo:** Visita destinos en los que el principal encanto es la naturaleza. En este turismo destacan los parques nacionales y parques y reservas naturales. (Ver página 22)*
- **De salud:** Tiene como motivación tratar alguna dolencia o relajarse, por ejemplo, en las termas o los espacios naturales con propiedades terapéuticas.
- **Deportivo y de aventura:** tiene como objetivo principal practicar alguna actividad vinculada al deporte.*
- **Gastronómico:** Los protagonistas son la comida y bebida típicas de un país o de una región.*
- **De ayuda humanitaria:** Se trata de colaborar en proyectos sociales o con organizaciones no gubernamentales. Suelen ser viajes a países pobres, del tercer mundo o en vías de desarrollo.

* Tipos de turismo realizables en el Parque Tantauco.

La Opinión Pública y los cetáceos

¿Encuentra grave para la conservación cetácea? (%)

• Contaminación química del mar.	99
• Caza comercial de ballenas.	96
• Falta de leyes que protejan su hábitat.	94
• Sobreexplotación de recursos marinos.	93

¿Está Ud de acuerdo con...? (%)

• Promover turismo de avistamiento de ballenas.	93
• Prohibir para siempre, mediante una ley, la caza de ballenas en el territorio marítimo nacional.	96
• Reanudación de operaciones de caza comercial de ballenas.	1

Estudio de Opinión «Formación Santuario de Ballenas» realizado entre 1.282 personas mayores de 15 años residentes en 21 de las principales ciudades del país. Centro de Conservación Cetácea - Adlmark, 2008.

Sugerencias de actividades:


- Consultar encuestas relacionadas con el cuidado del medioambiente en Banco de Encuestas Fundación Futuro.
- Confeccionar un dibujo a escala de un ser humano en relación a una ballena azul. Comparar tamaño corporal.

EL SALMÓN Y EL DESARROLLO DE LA ISLA

Ya en la época de la Colonia, Chiloé era explotado económicamente al comercializar alerce al Perú. En los primeros años de la República comenzó el proceso de mensura de las tierras de comunidades indígenas, dando origen a la propiedad campesina. El gran cambio se produce hacia 1980, con el desarrollo sostenido de la industria salmonera ya que la Isla ofrece un ambiente ideal para la explotación por su geografía, quietud de las aguas y abundancia de mano de obra (el sector ocupa 45.000 trabajadores, de ellos 70% son mujeres por su motricidad fina). Se realiza en la costa oriental, con más de 50 empresas y 100 centros de cultivo.

Tipos de Salmón (Familia: Salmonidae)

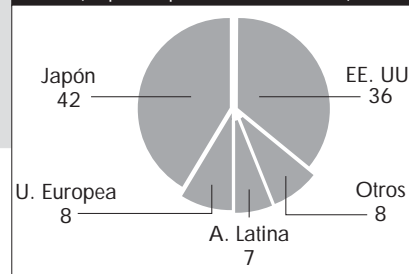
- **Cereza** (*Oncorhynchus masou*): Los adultos toman una coloración rosada y un máximo de 80 cm. Su distribución es el Pacífico, con ciclos migratorios desde Japón a las costas de Norteamérica.
- **Del Atlántico** (Linnaeus): Los machos poseen numerosas pintas negras. Se encuentra al norte del océano Atlántico. Ha sido introducido en el país para su cultivo.
- **Plateado** (*Oncorhynchus kisutch*): De cuerpo robusto y color plateado, migra desde las costas de Norteamérica hasta Asia. Introducido en Chile para cultivo.
- **Rey** (*Oncorhynchus tshawytscha*): Es el de mayor tamaño (hasta 45 Kg. y 150 cm. de longitud) y el que realiza migraciones más distantes (2000 Km.) y también ha sido introducido para cultivo.
- **Rosado** (*Oncorhynchus gorbuscha*): Su hocico termina en un tipo de garfio que ayuda a la captura de sus presas. Se encuentra en el Ártico y en la costa este del Pacífico.



«Cluster» del Salmón

El concepto tiene relación con las industrias que se generan en torno a un eje productivo. En el caso del salmón implica las salmoneras, las fábricas de jaula, los laboratorios, los que producen alimentos, embarcaciones, cadena de transporte, etc. Chile es segundo productor mundial de salmónes, y se ubica como el cuarto sector exportador del país.

Destinos salmón chileno (% participación en volumen)



Fuente: Banco Mundial y Asociación de Salmón, 2004.

Población según línea de pobreza (%)

Comuna	Indigente	Pobre no Indigente	No pobre
•Ancud	0,8	6,3	92,9
•Castro	1,4	9,9	88,7
•Chonchi	2,0	5,2	92,8
•Curaco de Vélez	0,0	2,8	97,2
•Dalcahue	2,7	0,7	96,6
•Puqueldón	1,0	2,6	96,4
•Queilén	0,0	9,5	90,5
•Quellón	4,9	8,8	86,3
•Quemchi	0,0	3,5	96,5
•Quinchao	2,5	4,1	93,5
•Total país	3,2	10,5	86,3

Fuente: Encuesta Casen, 2006.

Computadores (%)

Comuna	Computadores (%)
•Ancud	10
•Castro	16
•Chonchi	7
•Curaco de Vélez	5
•Dalcahue	6
•Puqueldón	4
•Queilén	3
•Quellón	7
•Quemchi	4
•Quinchao	9
•País	21





Fuente: Censo 2002.

Lavadoras (%)

Comuna	1992	2002
•Ancud	25	74
•Castro	32	75
•Chonchi	13	58
•Curaco de Vélez	7	53
•Dalcahue	13	62
•Puqueldón	4	41
•Queilén	6	47
•Quellón	17	63
•Quemchi	6	40
•Quinchao	10	39
•País	48	79

Sugerencias de actividades:

- Construir una lista de los desechos de la producción del salmón e investigar en qué pueden ser reutilizables.
- Investigar sobre los beneficios y perjuicios que ha implicado la industria salmonera a la comunidad chilota.

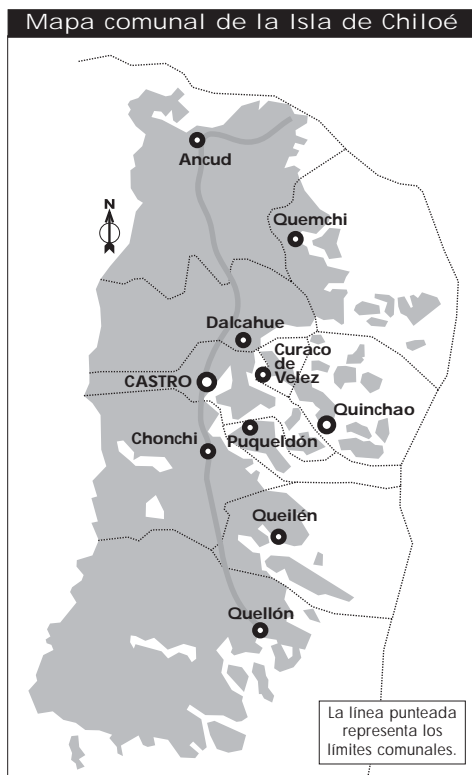
		5000 A.C.	• (aprox.) Los pueblos chono y huilliche habitan Chiloé.	
• Avisamiento de la Isla por Alonso de Camargo.		1540		
		1553	• Enviado por Pedro de Valdivia, Francisco de Ulloa descubre la Isla.	
	• Martín Ruiz de Gamboa conquista Chiloé. Funda Santiago de Castro (capital de la provincia) y Chacao.	1567	• Se construye la Iglesia Msatriz en Castro. La actual Iglesia San Francisco es de 1910.	
		1600	• El pirata holandés Baltasar de Cordes ataca Castro y se nombra Rey del Archipiélago. Expulsado por los pobladores.	
• Llegada de los jesuitas a Chiloé. Establecen las «misiones circulares». En 1621 autorización creación de «los fiscales».		1608		
		1642	• Castro es destruido por el corsario holandés Enrique Brower.	
• Violento terremoto. Población solicita abandonar la Isla, Rey niega el permiso.		1646		
		1712	• Rebelión indígena por el trato dado en las encomiendas.	
• Residencia jesuita que da origen a Achao. En 1754, otra residencia da origen a Chonchi (la villa se funda en 1764).		1743		
		1767	• Chiloé pasa a depender del Virreinato del Perú. • Expulsión de los jesuitas de Chile y de todos los territorios del imperio español.	
• Brigadier español, Carlos Berenguer funda Ancud. En 1770 se construye Fuerte de San Antonio para proteger la ciudad.		1768		
		1771	• Llegada de los franciscanos para misionar.	
• Se unen Ancud y Castro por el camino Caicumeo.		1787		
		1817	• General español, Antonio de Quintanilla toma el mando del archipiélago.	
• Almirante Lord Cochrane y fuerzas patriotas tratan sin éxito de tomar la Isla.		1820		
		1824	• General Freire desembarca en Dalcahue pero es derrotado por Quintanilla en la Batalla de Mocopulli.	

	1826	<ul style="list-style-type: none"> • Batallas de Pudeto y Bellavista. 	<ul style="list-style-type: none"> • Quinmanilla se rinde y firma el Tratado de Tantauco que incorpora el Archipiélago a la República de Chile. 															
	1829																	
	1834		<ul style="list-style-type: none"> • Se otorga el título de ciudad a Ancud y pasa a ser capital de la provincia. En 1840 se crea el Obispado de Ancud. 															
	1843																	
	1880		<ul style="list-style-type: none"> • Juicio contra los brujos de Chiloé. • Fuga masiva de chilotes a Magallanes. 															
	1905																	
	1910																	
	1912																	
	1956		<ul style="list-style-type: none"> • Chiloé es declarado puerto libre. 															
	1960																	
	1964		<ul style="list-style-type: none"> • Chiloé queda conectado al continente vía transbordador que cruza el Canal de Chacao. 															
	1966																	
	1967		<ul style="list-style-type: none"> • Se crea el Museo Regional de Castro. En 1976 el Museo Regional de Ancud, en 1988: Museo de Arte Moderno de Chiloé y en 1996, el Museo de las Tradiciones Chonchinas. 															
	1977																	
	1982		<ul style="list-style-type: none"> • Creación del Parque Nacional de Chiloé. Posee 43.057 hectáreas. • Castro vuelve a ser capital provincial. 															
	2000																	
	2005		<ul style="list-style-type: none"> • Creación del Parque Tantauco administrado por Fundación Futuro. Posee 120.000 hectáreas. 															



CHILOÉ, UN ROMPECABEZAS

El origen de esta singular geografía se debe a dos fenómenos: el movimiento de la corteza terrestre y el periodo glacial, ya que la presión del hielo produjo una colosal erosión.



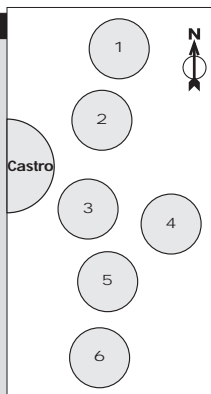
El choque entre las placas Nazca y sudamericana produjo fallas geológicas y rupturas de la corteza. La cordillera de la costa es desgastada y con alturas inferiores a los 1.000 m. Sin embargo, es capaz de detener los húmedos vientos del Pacífico creando un microclima en las riberas del mar interior. Esta cordillera es abruptamente cortada por los lagos Cucao y Huillinco. Las montañas al norte se llaman Pichué y las del sur, Pirullillas.

Población	Total	Urbana (%)	Rural (%)	Menores de 18 años (%)	65 o más años (%)
•Ancud	39.946	68,3	31,7	32,7	7,9
•Castro	39.366	74,0	26,0	32,5	8,1
•Chonchi	12.572	36,5	63,5	32,0	8,9
•Curaco de Vélez	3.403	0	100	31,5	13,0
•Dalcahue	10.693	46,1	53,9	32,5	9,2
•Puqueldón	4.160	0	100	29,8	12,0
•Queilén	5.138	37,2	62,8	32,7	9,7
•Quellón	21.823	62,6	37,4	32,9	4,9
•Quemchi	8.689	19,2	80,8	30,6	11,3
•Quinchao	8.976	38,5	61,5	33,2	10,3
•País	15.116.435	86,6	13,4	30,9	8,1

*Fuente: Censo 2002.

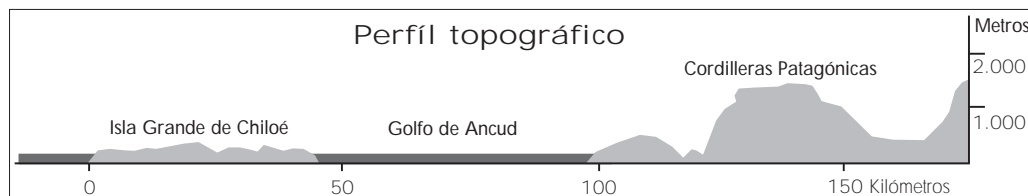
*Fuente: Instituto Geográfico Militar: Provincia de Chiloé.

- Las islas de archipiélago
1. **Grupo Chauques:** islas Cola, Buta, Chauques, Voigue, Tauculón, Mechuque, Añihué y otras de menor importancia
 2. **Grupo Quenac:** islas Quinchao, Linín, Llingua, Teuquelín, Meulín, Tac, Quenac y Caguach
 3. **Grupo Chaulinec:** la isla Lemuy, con las islas Chelín, Quehui, Chaulinec, Alao y Apiao
 4. **Grupo Desiertos:** islas Chulín, Talcán y numerosos islotes menores
 5. **Grupo Quehui:** islas Tranqui, Acuy y Chaullín
 6. **Grupo Quellón:** las islas Caillín, Laitec y Codita. Finalmente en el extremo sur está la isla de San Pedro.



¿Dónde estás, Chiloé?

La Provincia de Chiloé (X Región) está situada geográficamente al sur del Canal de Chacao, entre 41°40' y 43°40' de latitud sur y 73° y 74°20' de longitud oeste, tiene 180 km de norte a sur. Es un archipiélago conformado por 44 islas, siendo la Isla Grande de Chiloé la segunda más grande de Sudamérica con una superficie de 9.080 km²; después de Tierra del Fuego. La precipitación media anual es de 2.200 mm.



Sugerencias de actividades:

- Observar el relieve y paisaje de la Isla e identificar de qué eventos geológicos provienen.
- Comparar la precipitación anual de Chiloé con la de Arica y Magallanes. Construir tabla pluviométrica.

CHILOÉ PARA SABER

EN EL PATRIMONIO, HISTORIA Y LITERATURA

- **Chiloé: un legado universal.** Prefacio Francisco Coloane. Ed. Kactus 2000.
- **A 400 años de la llegada de los jesuitas; 1593-1993.** Pilar Bascuñán. Ed. Los Andes, 1993.
- **Iglesias de Chiloé.** Centro de amigos de la Arquitectura Chilota. Hernán Montecinos. Castro, Chiloé, 2004.
- **Iglesias de Chiloé.** Gabriel Guarda o.s.b. Ed. Universidad Católica de Chile, 1984.
- **La tradición de la madera.** Gabriel Guarda o.s.b. Ed. Universidad Católica de Chile, 1995.
- **Santería de Chiloé: ensayo y catastro.** Isidoro Vásquez de Acuña. Ed. Antártica, 1994.
- **Chiloé, guía de arquitectura.** Jorge Lobos, Edward Rojas y otros. Escandón Impresores. Sevilla 2004.
- **Crónicas de Chiloé.** Mario Uribe Velásquez, 1982.
- **Los chonos y veliche de Chiloé.** Renato Cárdenas, D. Montiel y C. Hall. Ed. Olimpho, 1991. www.memoriachilena.cl
- **Raín, crónica del último canoero.** Gustavo Boldrini. Ed. Kultrún, 2006.
- **El chilote Otey, y otros relatos.** Francisco Coloane. Ed. Quimantú, 1971. www.memoriachilena.cl
- **La agonía de Ñancupel, el pirata de las Guaitecas.** José Mercado. Ediciones CESOC, 2007. Consejo Nacional del Libro y la Lectura, 2007.

EN LA NATURALEZA


- **Charles Darwin. Chiloé.** Ed. Universitaria, 2006.
- **Aves de Chile.** Álvaro Jaramillo. Ed. Lynx, Barcelona 2005.
- **Aves de Chiloé: una guía de campo para Chiloé continental e insular.** M.Cisternas y D.Martínez. Ed. Universitarias Valparaíso, 2004.
- **El bosque chilote.** Adriana Hoffmann. Colección Bosque Educa de Defensores del Bosque Chileno, 1999.
- **Flora Silvestre de Chile, zona araucana.** Adriana Hoffmann. Ed. Fundación Claudio Gay, 1997.
- **Chiloé: Botánica de la Cotidianidad.** R. Cárdenas y C. Villagrán. Consejo Nac. del Libro y la Cultura, 2005.

EN LA MITOLOGÍA Y LA LEYENDA

- **Geografía del mito y la leyenda chilenos.** Oreste Plath, Ed. Grijalbo, 1994.
- **Mitos de Chile: diccionarios de seres, magias y encantos.** Sonia Montecino, Biblioteca Bicentenario, Ed. Sudamericana, 2003.
- **El libro de la Mitología. Historias, leyendas y creencias mágicas obtenidas de la tradición oral.** Renato Cárdenas, 1998. www.memoriachilena.cl.
- **Chiloé: Manual de Pensamiento Mágico y la Creencia Popular.** R. Cárdenas y C. Hall. Ed. Challanco, Castro 2005.

EN LA WEB

- www.chiloe.cl – Información micelánea.
- www.chiloeweb.com – Información turística.
- www.laestrellachiloe.cl – Diario regional de la Isla.
- www.elinsular.cl – Diario regional de la Isla.
- www.municastro.cl – Ilustre Municipalidad de Castro.
- www.chiloemagico.cl – Mitos y leyendas de Chiloé.
- www.iglesiaschiloe.uchile.cl – Iglesias patrimoniales chilotas.
- www.chiloe.ucv.cl – Portal de cultura chilota.
- www.dibam.cl – Archivo bibliográfico referente a la Isla.
- www.radiochiloe.cl – Agrupación de Radios de Chiloé.
- www.mamchiloe.cl – Museo de Arte Moderno de Chiloé.
- www.educarchile.cl/postales – Video sobre la Recta Provincia.



SANTERÍA CHILOTA

A pesar de que la idolatría del mundo pagano chocó con el concepto de divinidad de los primeros cristianos, la humana necesidad de representar de modo objetivo a Dios, Jesús, su madre, los ángeles y, más adelante, los santos, hizo finalmente nacer la estatuaria cristiana, con mayor fuerza aún post Concilio de Trento (1545-1563). Fue así como los jesuitas, primeros misioneros de la Isla, y luego los franciscanos desarrollaron la notable santería o imaginería chilota.



San Francisco de Asís
Capilla Curaco de Vilupulli



San Antonio de Padua
Propiedad particular, Castro



San Antonio
Notuco, Chonchi



San José
Capilla de San Francisco, Meulín



Santo
Capilla de Vilupulli, Chonchi



San Francisco de Asís
Parroquia de Huite, Quemchi

Fotos tomadas del libro «Santería de Chiloé: ensayo y catastro» de Isidoro Vásquez de Acuña. Editorial Antártica, 1994.